

编号：（2024-01）

土地勘测定界技术报告书

用地单位：太康县先进制造业开发区管理委员会

项目用地名称：太康县先进制造业开发区土地勘测项目

勘测定界单位：河南省第三地质勘查院有限公司

2024年01月30日

目 录

1. 土地勘测定界技术说明	1
2. 土地勘测定界表	5
3. 土地分类面积表	8
4. 界址点坐标成果表	14
5. 界址点点之记	70
6. 项目用地地理位置图	93
附件 勘测定界图	94

1. 土地勘测定界技术说明

（一）勘测定界的目的和依据

1、勘测定界的目的

为测定太康县先进制造业开发区用地面积、土地利用现状和使用土地的界址，受太康县先进制造业开发区管理委员会委托，由河南省第三地质勘查院有限公司对该项目进行了土地勘测定界。

2、勘测定界的依据

（1）项目立项依据

本项目用地在城镇开发边界内，范围内不涉及永久保护基本农田；该宗土地产权明晰，界址清楚，没有争议，与已报批地块无重叠。

（2）技术依据

- 1) 《全球定位系统实时动态测量 RTK 规范》CH/T 2009-2010；
- 2) 《全球定位系统(GPS)测量规范》(GB/T18314-2009)；
- 3) 《土地勘测定界规程》(TD/T1008-2007)；
- 4) 《土地利用现状分类》(GB/T21010-2017)；
- 5) 《第三次全国国土调查技术规程》(TD/T1055-2019)
- 6) 《1：500 1：1000 1：2000 地形图图式》(GB/T20257.1-2017)；
- 7) 《地籍调查规程》TD/T 1001-2012；
- 8) 《确定土地所有权和使用权的若干规定》；
- 9) 《城市测量规范》(CJJ/T8-2011)以下简称《规范》；
- 10) 用地单位提供的勘测定界相关资料数据和有关文件数据。

（二）施测单位及日期

该项目勘测定界由河南省第三地质勘查院有限公司承担，2023年12月05日至2024年01月30日完成外业作业及内业整理。

（三）勘测定界外业调查情况

1、权属调查

从当地自然资源管理部门搜集用地范围内土地利用现状调查及土地登记中的权属资料，并对分幅权属界线图、权属来源证明文件等进行了审核，将审核合

格的行政界线、权属界线转绘到工作底图上；对无上述权属证明材料或权属界线模糊、不清的，在各级自然资源管理部门的配合下，组织原权属单位有关人员按《第三次全国国土调查技术规程》和《城镇地籍调查规程》要求现场指界，并将用地范围内的权属界线测绘到工作底图上。

2、地类调查情况

依据《第三次全国国土调查技术规程》和项目区土地利用现状图、规划图。通过现场调查及实地判读，将用地范围内及其附近的各地类界线测绘到勘界图上，并标注二级地类编号。同时对土地利用现状调查的地类进行了核实，与实地不一致的，在勘测定界报告及面积量算表中已注明。

本次地类调查与太康县 2022 年土地变更数据库结果套合一致，因本次勘测定界图比例尺为 1:1500，而土地变更现状图比例尺为 1:10000，由于比例尺不同，相应的地类图斑的综合取舍不一样，因而地类及边界存在一定差异，地类界线以实测为准。

3、基本农田界线的转绘

因项目用地范围内不涉及永久保护基本农田，故无需将永久保护基本农田界线转绘到工作底图上。

（四）勘测定界外业测量情况

1、测量仪器的选择

本次勘测定界测量仪器采用华测 I80 北斗智能接收机。

2、坐标系统的选择

坐标系采用 2000 国家大地坐标系，3 度带，高斯-克吕格投影，中央子午线 114 度 00 分。

3、首级控制的选择

测区首级控制采用业主单位提供的 E 级 GPS 控制点。

4、控制网布设情况

测区布设 8 个 E 级控制点，均匀覆盖测区。

5、测定界址点情况

利用华测 I80 北斗智能接收机采用网络 RTK 测量界址点，界桩直线段距离均

小于 150 米，其编号按 J1、J2、J3、……、Jn 进行流水编号，该宗地共 1566 个界址点。

（五）勘测定界面积量算与汇总情况

面积计算采用解析法进行。宗地面积根据图上的界址点坐标连线闭合，由南方 CASS 软件自动计算宗地面积；同样地类图斑面积量算时，首先要连接并闭合图斑范围线，由南方 CASS11 软件自动计算各图斑面积。宗地内图斑范围线与界址线相交时，以界址线为图斑范围线。

通过野外调查和实测，对用地范围内的土地进行分类计算统计。以总面积核对小面积、小面积复核总面积的原则对面积计算精度进行控制。以确保所算面积总和与用地总面积相一致。

实测项目用地总面积为 1523.7451 公顷，其中农用地面积为 585.0942 公顷，建设用地面积为 935.7890 公顷，未利用地面积为 2.8619 公顷。

（六）相关情况说明

（1）本次勘测定界工作底图由太康县自然资源局提供的 2022 年土地利用变更调查数据库及影像。

（2）项目用地范围勘测定界参照太康县先进制造业开发区管理委员会提供的开发区范围边界线。

（3）地块权属性质核定参照 2023 年度太康县集体土地所有权确权登记成果更新汇交成果、2014 年度太康县集体土地所有权确权登记成果及 2013-2023 年度批准征收数据。

（4）地类代码对照

耕地：0102--水浇地；园地：0201--果园，0204--其他园地；0301--乔木林地，0307--其他林地；0404--其他草地；05H1--商业服务业设施用地，0508--物流仓储用地；0601--工业用地，0602--采矿用地；0701--城镇住宅用地，0702--农村宅基地；08H1--机关团体新闻出版用地，08H2--科教文卫用地，0809--公用设施用地，0810--公园与绿地；09--特殊用地；1001--铁路用地，1003--公路用地，1004--城镇村道路用地，1005--交通服务场站用地，1006--农村道路；1101--河流水面，1104--坑塘水面，1107--沟渠；1202--设施农用地。

（5）权属界址点名代码说明

J表示外围界址点号；D表示地类点号；X表示乡界点号；C表示村界点号。

(6) 工作简述及自检情况说明

太康县先进制造业开发区土地勘测项目土地勘测定界工作进展顺利，圆满完成委托方的勘测定界任务，内外业成果均进行了有效检核。勘测定界成果符合《土地勘测定界规程》、《城镇地籍调查规程》的要求。

2. 土地勘测定界表

勘测定界表

单位名称	太康县先进制造业开发区管理委员会										经办人	应建伟																					
单位地址	周口市太康县段庄桥太康农商银行(建南支行)北侧约 50 米										电话	13939476788																					
主管部门	太康县人民政府										土地用途																						
土地坐落	太康县毛庄镇蒋店村、三里桥村、龚楼村、顾尧村、刘化匠村、黄郭村、毛庄村、段庄村、西张村、王隆集村、耿楼村、石庄村、老龙沃村；大许寨镇果子吴村、陈楼村、韩店村、陈灯村、游庄村																																
相关文件																																	
图幅号																																	
勘 测 面 积 (公 顷)	地 类 所 有 权	农用地										建设用地															未利用地			合 计			
		耕地 (01)	种植园用地 (02)		林地 (03)		交通 运输 用地 (10)	水利及水利设 施用地 (11)		其他 土地 (12)	小 计	商业服务业 用地 (05)		工矿用地 (06)		住宅用地 (07)		公共管理与公共服务用地 (08)			特殊 用地 (09)	交通运输用地 (10)				小 计	草地 (04)	水域及 水利设 施用地 (11)	小 计				
		水浇地 (0102)	果园 (0201)	其他 园地 (0204)	乔木 林地 (0301)	其它 林地 (0307)	农村 道路 (1006)	坑塘 水面 (1104) /养殖 坑塘 (1104A)	沟渠 (1107)	设施农 用地 (1202)		商业服 务业设 施用地 (05H1)	物流仓 储用地 (0508)	工业 用地 (0601)	采矿 用地 (0602)	城镇住 宅用地 (0701)	农村 宅基地 (0702)	机关团 体新闻 出版 用地 (08H1)	科教文 卫用地 (08H2)	公用设 施用地 (0809)	公园与 绿地 (0810) /广场用 地 (0810A)	特殊 用地 (09)	铁路 用地 (1001)	公路 用地 (1003)	城镇村 道路 用地 (1004)		交通服务 场站用地 (1005)	其他 草地 (0404)			河流 水面 (1101)		
		国有	191.3810	23.2363	0.0236	25.8533	28.6266	5.4642	4.1676	6.2294	1.1953	286.1773	5.4352	3.7988	418.2289	0.0000	17.3325	74.4027	4.3005	4.2189	5.9686	7.5749	2.0524	0.5567	58.6051	39.3751	2.6368	644.4871	0.5772		1.6079	2.1851	932.8495
		集体	187.7047	26.3792	0.0000	45.6704	24.3940	3.7141	3.5331	3.9201	3.6013	298.9169	9.3657	0.8105	25.0062	0.4099	0.0000	236.7041	0.9054	3.2259	0.5971	0.1388	0.9677	0.0000	3.0139	8.1275	2.0292	291.3019	0.6768		0.0000	0.6768	590.8956
合计	379.0857	49.6155	0.0236	71.5237	53.0206	9.1783	7.7007	10.1495	4.7966	585.0942	14.8009	4.6093	443.2351	0.4099	17.3325	311.1068	5.2059	7.4448	6.5657	7.7137	3.0201	0.5567	61.6190	47.5026	4.6660	935.7890	1.2540	1.6079	2.8619	1523.7451			
占用永久基本农田面积	0																																

勘测定界单位签注

太康县先进制造业开发区土地勘测项目勘测定界面积准确,土地权属调查由当地自然资源部门及所在村、社区、居委会配合下现场指界、勘测。地类调查根据实地现状实测并结合三调数据库比对核定经勘测定界的用地项目界址点、线、面积及地类界线、权属界线调查清楚、测量准确,满足《土地勘测定界规程》及《城镇地籍调查规程》的要求。

单位主管: 陈明珍

审核人: 郭琪

项目负责人: 王保雷

盖章:

2024年01月30日

勘测面积表

单位：公顷

总面积		1523.7451			
按现状权属分类	集体	590.8956			
	国有	932.8495			
按现状地类分类	农用地	585.0942			
		其中	耕地	379.0857	
			基本农田	0	
	建设用地	935.7890			
	未利用地	2.8619			
按用地占用方式 分类	征收		其中	耕地	
				基本农田	
	划拨				
	出让				
	代征		其中	耕地	
				基本农田	
	规划道路				
	临时用地				
	征用		其中	耕地	
基本农田					

3. 土地分类面积表

土地分类面积表（国有）

太康县 面积单位：公顷

地类 权属单位	农用地										建设用地														未利用地		合计	备注			
	耕地 (01)		种植园用地 (02)		林地 (03)		交通运输用地 (10)		水利及水利设施用地 (11)		其他土地 (12)	商业服务业用地 (05)		工矿用地 (06)		住宅用地 (07)		公共管理与公共服务用地 (08)				特殊用地 (09)	交通运输用地 (10)						草地 (04)	水域及水利设施用地 (11)	
	水浇地 (0102)	果园 (0201)	其他园 (0204)	乔木林地 (0301)	其它林地 (0307)	农村道路 (1006)	坑塘水面 (1104) / 养殖坑塘 (1104A)	沟渠 (1107)	设施农用地 (1202)	小计	商业服务业设施用地 (05H1)	物流仓储用地 (0508)	工业用地 (0601)	采矿用地 (0602)	城镇住宅用地 (0701)	农村宅基地 (0702)	机关团体新闻出版用地 (08H1)	科教文卫用地 (08H2)	公用设施用地 (0809)	公园与绿地 (0810) / 广场用地 (0810A)	特殊用地 (09)	铁路用地 (1001)	公路用地 (1003)	城镇村道路用地 (1004)	交通服务场站用地 (1005)	小计			其他草地 (0404)	河流水面 (1101)	小计
毛庄镇	104.6855	18.2185	0.0236	16.7820	19.8976	2.0456	3.6859	5.5038	0.9810	171.8235	4.1083	0.4349	332.5938	0.0000	7.8094	50.5240	1.8482	3.6431	5.8875	7.5749	1.4813	0.5567	38.0187	37.2476	1.7400	493.4684	0.4765	0.0000	0.4765	665.7684	
大许寨镇	86.6955	5.0178	0.0000	9.0713	8.7290	3.4186	0.4817	0.7256	0.2143	114.3538	1.3269	3.3639	85.6351	0.0000	9.5231	23.8787	2.4523	0.5758	0.0811	0.0000	0.5711	0.0000	20.5864	2.1275	0.8968	151.0187	0.1007	1.6079	1.7086	267.0811	
合计	191.3810	23.2363	0.0236	25.8533	28.6266	5.4642	4.1676	6.2294	1.1953	286.1773	5.4352	3.7988	418.2289	0.0000	17.3325	74.4027	4.3005	4.2189	5.9686	7.5749	2.0524	0.5567	58.6051	39.3751	2.6368	644.4871	0.5772	1.6079	2.1851	932.8495	

土地分类面积表（国有）

毛庄镇

面积单位：公顷

地类	农用地										建设用地														未利用地			合计	备注				
	耕地（01）		种植园用地（02）		林地（03）		交通运输用地（10）		水利及水利设施用地（11）		其他土地（12）	商业服务业用地（05）		工矿用地（06）		住宅用地（07）		公共管理与公共服务用地（08）				特殊用地（09）	交通运输用地（10）							草地（04）	水域及水利设施用地（11）		
	水浇地（0102）	果园（0201）	其他园地（0204）	乔木林地（0301）	其它林地（0307）	农村道路（1006）	坑塘水面（1104） /养殖坑塘（1104A）	沟渠（1107）	设施农用地（1202）	小计	商业服务业设施用地（05H1）	物流仓储用地（0508）	工业用地（0601）	采矿用地（0602）	城镇住宅用地（0701）	农村宅基地（0702）	机关团体新闻出版用地（08H1）	科教文卫用地（08H2）	公用设施用地（0809）	公园与绿地（0810） /广场用地（0810A）	特殊用地（09）	铁路用地（1001）	公路用地（1003）	城镇村道路用地（1004）	交通服务场站用地（1005）	小计	其他草地（0404）			河流水面（1101）	小计		
毛庄镇	段庄村	21.1855	3.2863	0.0000	3.2701	6.1496	0.7190	0.5145	1.5953	0.0000	36.7203	0.8081	0.0000	40.2852	0.0000	0.5146	5.7874	0.0000	3.1173	5.3569	0.2231	0.0000	0.0239	15.2743	0.9938	1.7400	74.1246	0.0000	0.0000	0.0000	110.8449		
	耿楼村	2.1688	0.0000	0.0000	0.2867	0.0000	0.0382	0.0000	0.0000	0.0000	2.4937	0.0000	0.0000	13.7105	0.0000	0.0000	0.0000	0.0000	0.0000	0.0000	0.0000	0.0000	0.0000	0.0000	0.0000	13.7105	0.0000	0.0000	0.0000	16.2042			
	龚楼村	2.3567	0.0985	0.0236	2.6226	1.0590	0.0000	0.0000	0.0000	0.0911	6.2515	0.6028	0.0000	59.3460	0.0000	0.0000	7.6178	0.5183	0.4643	0.3771	2.9154	0.0000	0.0000	0.1680	7.6815	0.0000	0.0000	79.6912	0.0000	0.0000	0.0000	85.9427	
	顾尧村	0.0000	0.0000	0.0000	0.4110	0.3159	0.0000	0.0000	0.0000	0.0000	0.7269	0.0000	0.0000	0.4925	0.0000	0.0000	2.2880	0.0000	0.0000	0.0000	0.1828	0.0000	0.0000	0.8230	1.8570	0.0000	5.6433	0.0000	0.0000	0.0000	6.3702		
	黄郭村	3.8401	0.0779	0.0000	0.3096	0.2580	0.1686	0.0000	0.0000	0.0000	4.6542	0.0394	0.0000	0.7649	0.0000	4.3797	0.0000	0.0000	0.0000	0.0000	0.0000	0.0000	0.0000	3.6298	0.0000	0.0000	8.8138	0.0000	0.0000	0.0000	13.4680		
	蒋店村	0.0000	0.0000	0.0000	0.0000	0.0000	0.0000	0.0000	0.0000	0.0000	0.0000	0.0000	0.0000	0.5579	0.0000	0.0000	0.0000	0.0000	0.0000	0.0575	0.0000	0.0000	0.0000	0.0397	0.0000	0.6551	0.0000	0.0000	0.0000	0.6551			
	老龙沃村	2.3906	0.6052	0.0000	0.0000	0.1133	0.0042	0.0000	0.4742	0.0000	3.5875	0.0057	0.0000	0.0000	0.0000	0.0000	0.0000	0.0000	0.0000	0.0000	0.0000	0.0000	0.0000	0.3114	0.0000	0.0000	0.3171	0.0000	0.0000	0.0000	3.9046		
	刘化匠村	35.0688	5.1136	0.0000	7.8568	9.6146	0.4530	0.3128	0.0000	0.7905	59.2101	0.7671	0.2784	115.6927	0.0000	1.3448	23.7902	0.4202	0.0270	0.1125	3.9134	1.0652	0.0000	9.7881	12.8462	0.0000	170.0458	0.0543	0.0000	0.0543	229.3102		
	毛庄村	0.0563	0.1094	0.0000	0.0968	0.0159	0.0000	0.0000	0.0000	0.0000	0.2784	0.0000	0.0000	0.0000	0.0000	0.6512	0.0000	0.0000	0.0000	0.0000	0.0000	0.0000	0.0000	0.0000	0.0000	0.6512	0.0000	0.0000	0.0000	0.9296			
	三里桥村	0.0000	0.0000	0.0000	0.0000	0.4325	0.0000	0.0000	0.0000	0.0000	0.4325	0.0000	0.0000	8.9703	0.0000	0.0000	2.2623	0.0000	0.0000	0.0000	0.2827	0.1075	0.0940	0.0000	1.2444	0.0000	12.9612	0.0000	0.0000	0.0000	13.3937		
	石庄村	11.4847	7.3481	0.0000	1.7213	1.2465	0.3991	0.5224	2.7090	0.0703	25.5014	1.1011	0.1432	72.2572	0.0000	0.0000	0.9376	0.0229	0.0345	0.0000	0.0000	0.3086	0.0000	0.0000	4.3527	9.0443	0.0000	88.2021	0.3656	0.0000	0.3656	114.0691	
	王隆集村	15.2036	0.7047	0.0000	0.1638	0.6646	0.1411	2.3362	0.7253	0.0291	19.9684	0.7841	0.0133	20.5166	0.0000	1.5703	0.2120	0.8868	0.0000	0.0410	0.0000	0.0000	0.0000	0.0000	1.7561	3.5407	0.0000	29.3209	0.0566	0.0000	0.0566	49.3459	
	西张村	10.9304	0.8748	0.0000	0.0433	0.0277	0.1224	0.0000	0.0000	0.0000	11.9986	0.0000	0.0000	0.0000	0.0000	6.9775	0.0000	0.0000	0.0000	0.0000	0.0000	0.4388	1.9153	0.0000	0.0000	9.3316	0.0000	0.0000	0.0000	21.3302			
合计	104.6855	18.2185	0.0236	16.7820	19.8976	2.0456	3.6859	5.5038	0.9810	171.8235	4.1083	0.4349	332.5938	0.0000	7.8094	50.5240	1.8482	3.6431	5.8875	7.5749	1.4813	0.5567	38.0187	37.2476	1.7400	493.4684	0.4765	0.0000	0.4765	665.7684			

土地分类面积表（国有）

大许寨镇

面积单位：公顷

地类	农用地										建设用地														未利用地			合计	备注			
	耕地 (01)	种植园用地 (02)		林地 (03)		交通 运输 用地 (10)	水利及水利设 施用地 (11)		其他 土地 (12)	小计	商业服务业 用地 (05)		工矿用地 (06)		住宅用地 (07)		公共管理与公共服务用地 (08)			特殊用 地(09)	交通运输用地 (10)					小计	草地 (04)			水域及 水利设 施用地 (11)		
		水浇地 (0102)	果园 (0201)	其他 园地 (0204)	乔木 林地 (0301)		其它 林地 (0307)	农村 道路 (1006)			坑塘 水面 (1104) /养殖 坑塘 (1104A)	沟渠 (1107)	设施农 用地 (1202)	商业服 务业设 施用地 (05H1)	物流仓 储用地 (0508)	工业 用地 (0601)	采矿 用地 (0602)	城镇住 宅用地 (0701)	农村 宅基地 (0702)		机关团 体新闻 出版 用地 (08H1)	科教文 卫用地 (08H2)	公用设 施用地 (0809)	公园与 绿地 (0810) /广场用 地 (0810A)	特殊 用地 (09)						铁路 用地 (1001)	公路 用地 (1003)
大许寨镇	陈灯村	10.2812	0.6476	0.0000	2.8703	0.5665	0.2161	0.0000	0.1498	0.1108	14.8423	0.0000	0.0000	55.1028	0.0000	0.0000	1.8607	1.1767	0.0000	0.0000	0.0000	0.4196	0.0000	5.8803	0.1480	0.0000	64.5881	0.0000	0.0000	0.0000	79.4304	
	陈楼村	21.4478	0.2535	0.0000	0.8090	1.5382	0.7257	0.0000	0.1411	0.0000	24.9153	0.0000	0.0000	4.9507	0.0000	0.0000	0.0310	0.0000	0.0000	0.0000	0.0000	0.0000	0.0000	2.7638	0.0000	0.0000	7.7455	0.0000	0.0000	0.0000	32.6608	
	果子吴村	17.7434	1.3382	0.0000	0.6992	0.6636	1.5605	0.1642	0.1328	0.0000	22.3019	0.4112	0.0151	0.0000	0.0000	9.5231	13.9216	0.0424	0.0000	0.0558	0.0000	0.0000	0.0000	3.0195	0.5875	0.0000	27.5762	0.0000	0.0000	0.0000	49.8781	
	韩店村	7.0371	0.7832	0.0000	0.0812	2.2721	0.0963	0.3175	0.0890	0.0000	10.6764	0.9157	3.3039	25.5816	0.0000	0.0000	0.0475	1.0609	0.1860	0.0253	0.0000	0.1515	0.0000	8.9228	1.0808	0.8968	42.1728	0.1007	1.6079	1.7086	54.5578	
	游庄村	30.1860	1.9953	0.0000	4.6116	3.6886	0.8200	0.0000	0.2129	0.1035	41.6179	0.0000	0.0449	0.0000	0.0000	0.0000	8.0179	0.1723	0.3898	0.0000	0.0000	0.0000	0.0000	0.0000	0.0000	0.3112	0.0000	8.9361	0.0000	0.0000	0.0000	50.5540
合计	86.6955	5.0178	0.0000	9.0713	8.7290	3.4186	0.4817	0.7256	0.2143	114.3538	1.3269	3.3639	85.6351	0.0000	9.5231	23.8787	2.4523	0.5758	0.0811	0.0000	0.5711	0.0000	20.5864	2.1275	0.8968	151.0187	0.1007	1.6079	1.7086	267.0811		

土地分类面积表（集体）

太康县

面积单位：公顷

地类 权属单位	农用地										建设用地														未利用地		合计	备注			
	耕地 (01)		种植园用地 (02)		林地 (03)		交通运输用地 (10)		水利及水利设施用地 (11)		其他土地 (12)	商业服务业用地 (05)		工矿用地 (06)		住宅用地 (07)		公共管理与公共服务用地 (08)			特殊用地 (09)	交通运输用地 (10)							草地 (04)	水域及水利设施用地 (11)	
	水浇地 (0102)	果园 (0201)	其他园地 (0204)	乔木林地 (0301)	其它林地 (0307)	农村道路 (1006)	坑塘水面 (1104) /养殖坑塘 (1104A)	沟渠 (1107)	设施农用地 (1202)	小计	商业服务业设施用地 (05H1)	物流仓储用地 (0508)	工业用地 (0601)	采矿用地 (0602)	城镇住宅用地 (0701)	农村宅基地 (0702)	机关团体新闻出版用地 (08H1)	科教文卫用地 (08H2)	公用设施用地 (0809)	公园与绿地 (0810) /广场用地 (0810A)	特殊用地 (09)	铁路用地 (1001)	公路用地 (1003)	城镇村道路用地 (1004)	交通服务场站用地 (1005)	小计			其他草地 (0404)	河流水面 (1101)	小计
毛庄镇	114.8934	18.7724	0.0000	31.1964	17.4945	2.1116	1.9886	2.6816	2.7422	191.8807	8.6063	0.7527	25.0062	0.0000	0.0000	168.5608	0.8680	3.1575	0.5524	0.0000	0.9677	0.0000	1.9823	5.5290	1.0200	217.0029	0.6501	0.0000	0.6501	409.5337	
大许寨镇	72.8113	7.6068	0.0000	14.4740	6.8995	1.6025	1.5445	1.2385	0.8591	107.0362	0.7594	0.0578	0.0000	0.4099	0.0000	68.1433	0.0374	0.0684	0.0447	0.1388	0.0000	0.0000	1.0316	2.5985	1.0092	74.2990	0.0267	0.0000	0.0267	181.3619	
合计	187.7047	26.3792	0.0000	45.6704	24.3940	3.7141	3.5331	3.9201	3.6013	298.9169	9.3657	0.8105	25.0062	0.4099	0.0000	236.7041	0.9054	3.2259	0.5971	0.1388	0.9677	0.0000	3.0139	8.1275	2.0292	291.3019	0.6768	0.0000	0.6768	590.8956	

土地分类面积表（集体）

毛庄镇

面积单位：公顷

权属单位	地类	农用地										建设用地															未利用地			合计	备注	
		耕地（01）		种植园用地（02）		林地（03）		交通运输用地（10）		水利及水利设施用地（11）		其他土地（12）	商业服务业用地（05）		工矿用地（06）		住宅用地（07）		公共管理与公共服务用地（08）			特殊用地（09）	交通运输用地（10）					草地（04）	水域及水利设施用地（11）			小计
		水浇地（0102）	果园（0201）	其他园地（0204）	乔木林地（0301）	其它林地（0307）	农村道路（1006）	坑塘水面（1104）/养殖坑塘（1104A）	沟渠（1107）	设施农用地（1202）	商业服务业设施用地（05H1）	物流仓储用地（0508）	工业用地（0601）	采矿用地（0602）	城镇住宅用地（0701）	农村宅基地（0702）	机关团体新闻出版用地（08H1）	科教文卫用地（08H2）	公用设施用地（0809）	公园与绿地（0810）/广场用地（0810A）	特殊用地（09）	铁路用地（1001）	公路用地（1003）	城镇村道路用地（1004）	交通服务场站用地（1005）	草地（0404）	河流水面（1101）					
段庄村	25.9955	1.4795	0.0000	8.6470	4.2379	0.5300	0.0000	0.1667	0.0981	41.1547	0.4553	0.0833	2.0708	0.0000	0.0000	38.4586	0.0000	0.4701	0.0351	0.0000	0.3496	0.0000	0.0000	1.7724	0.0000	43.6952	0.1036	0.0000	0.1036	84.9535		
龚楼村	0.1161	3.2478	0.0000	0.8775	0.1760	0.0000	0.0000	0.2655	0.1684	4.8513	1.0634	0.0755	0.0000	0.0000	0.0000	15.2089	0.0000	0.0000	0.0000	0.0000	0.0000	0.0000	0.0000	0.6411	0.0000	16.9889	0.0000	0.0000	0.0000	21.8402		
顾尧村	0.0000	0.0000	0.0000	1.1693	0.0000	0.0000	0.0000	0.0000	0.0000	1.1693	0.0000	0.0000	0.0000	0.0000	0.0000	3.7297	0.0000	0.0000	0.0000	0.0000	0.0000	0.0000	0.0000	0.0000	0.0000	3.7297	0.0000	0.0000	0.0000	4.8990		
黄郭村	5.3327	1.2104	0.0000	2.5571	1.8244	0.0618	0.0000	0.0000	0.1607	11.1471	0.0000	0.0000	0.0000	0.0000	0.0000	0.0000	0.0000	0.0000	0.0000	0.0000	0.0000	0.0000	0.0000	0.0000	0.0000	0.0000	0.0000	0.0000	0.0000	11.1471		
老龙沃村	0.2763	0.0000	0.0000	0.3963	0.0000	0.0048	0.0000	0.0220	0.0000	0.6994	0.0000	0.0000	0.0000	0.0000	0.0000	0.0000	0.0000	0.0000	0.0000	0.0000	0.0000	0.0000	0.0000	0.0000	0.0000	0.0000	0.0000	0.0000	0.0000	0.6994		
刘化匠村	34.2254	3.9409	0.0000	4.2591	4.4802	0.5481	1.5548	0.6017	0.6570	50.2672	0.5126	0.2915	7.9681	0.0000	0.0000	30.6839	0.0000	1.1350	0.0000	0.0000	0.2075	0.0000	1.7607	1.1356	0.0000	43.6949	0.2076	0.0000	0.2076	94.1697		
毛庄村	0.0922	0.0000	0.0000	0.2260	0.0000	0.0160	0.0000	0.0000	0.0419	0.3761	0.0000	0.0000	0.0000	0.0000	0.0000	5.1246	0.0000	0.0904	0.0000	0.0000	0.0000	0.0000	0.0000	0.0000	0.0000	5.2150	0.0000	0.0000	0.0000	5.5911		
三里桥村	0.0995	0.2578	0.0000	0.0216	0.0000	0.0000	0.0000	0.0000	0.0000	0.3789	0.0000	0.0000	0.0000	0.0000	0.0000	0.1178	0.0000	0.0000	0.0000	0.0000	0.1063	0.0000	0.0000	0.0000	0.0000	0.2241	0.0000	0.0000	0.0000	0.6030		
石庄村	32.9956	8.0324	0.0000	6.5843	3.0631	0.6776	0.3130	0.7250	1.1656	53.5566	2.4610	0.2205	14.1777	0.0000	0.0000	42.1878	0.2139	0.7677	0.0203	0.0000	0.2016	0.0000	0.2038	1.4107	1.0200	62.8850	0.3389	0.0000	0.3389	116.7805		
王隆集村	11.5684	0.6036	0.0000	5.4137	3.7129	0.2733	0.1208	0.9007	0.4505	23.0439	4.1140	0.0819	0.6534	0.0000	0.0000	26.4467	0.6076	0.6943	0.4970	0.0000	0.0000	0.0000	0.0178	0.4956	0.0000	33.6083	0.0000	0.0000	0.0000	56.6522		
西张村	4.1917	0.0000	0.0000	1.0445	0.0000	0.0000	0.0000	0.0000	0.0000	5.2362	0.0000	0.0000	0.1362	0.0000	0.0000	6.6028	0.0465	0.0000	0.0000	0.0000	0.1027	0.0000	0.0000	0.0736	0.0000	6.9618	0.0000	0.0000	0.0000	12.1980		
合计	114.8934	18.7724	0.0000	31.1964	17.4945	2.1116	1.9886	2.6816	2.7422	191.8807	8.6063	0.7527	25.0062	0.0000	0.0000	168.5608	0.8680	3.1575	0.5524	0.0000	0.9677	0.0000	1.9823	5.5290	1.0200	217.0029	0.6501	0.0000	0.6501	409.5337		

土地分类面积表（集体）

大许寨镇

面积单位：公顷

地类	农用地										建设用地														未利用地			合计	备注			
	耕地 (01)	种植园用地 (02)		林地 (03)		交通 运输 用地 (10)	水利及水利设 施用地 (11)		其他 土地 (12)	小计	商业服务业 用地 (05)		工矿用地 (06)		住宅用地 (07)		公共管理与公共服务用地 (08)			特殊用 地(09)	交通运输用地 (10)				小计	草地 (04)	水域及 水利设 施用地 (11)					
		水浇地 (0102)	果园 (0201)	其他 园地 (0204)	乔木 林地 (0301)		其它 林地 (0307)	农村 道路 (1006)			坑塘 水面 (1104) /养殖 坑塘 (1104A)	沟渠 (1107)	设施农 用地 (1202)	商业服 务业设 施用地 (05H1)	物流仓 储用地 (0508)	工业 用地 (0601)	采矿 用地 (0602)	城镇住 宅用地 (0701)	农村 宅基地 (0702)		机关团 体新闻 出版 用地 (08H1)	科教文 卫用地 (08H2)	公用设 施用地 (0809)	公园与 绿地 (0810) /广场用 地 (0810A)			特殊 用地 (09)			铁路 用地 (1001)	公路 用地 (1003)	城镇村道 路 用地 (1004)
大许寨镇	陈灯村	8.2279	0.6982	0.0000	0.6780	0.1798	0.2348	1.1349	0.2415	0.5273	11.9224	0.3343	0.0000	0.0000	0.0000	23.7228	0.0000	0.0000	0.0447	0.1388	0.0000	0.0000	0.0000	1.1995	0.0000	25.4401	0.0000	0.0000	0.0000	37.3625		
	陈楼村	23.3026	0.8521	0.0000	7.3856	0.2149	0.4243	0.3273	0.9624	0.0839	33.5531	0.0167	0.0000	0.0000	0.0000	17.4286	0.0058	0.0000	0.0000	0.0000	0.0000	0.0000	0.4849	0.6843	0.0000	18.6203	0.0267	0.0000	0.0267	52.2001		
	果子吴村	10.2486	2.6237	0.0000	0.2746	0.0000	0.1821	0.0000	0.0346	0.0300	13.3936	0.0000	0.0000	0.0000	0.0000	0.6936	0.0000	0.0000	0.0000	0.0000	0.0000	0.0000	0.0000	0.0000	0.6936	0.0000	0.0000	0.0000	14.0872			
	韩店村	28.8032	3.3593	0.0000	5.1169	6.4248	0.7131	0.0823	0.0000	0.0901	44.5897	0.4084	0.0578	0.0000	0.4099	0.0000	19.7916	0.0316	0.0684	0.0000	0.0000	0.0000	0.0000	0.5382	0.4759	1.0092	22.7910	0.0000	0.0000	0.0000	67.3807	
	游庄村	2.2290	0.0735	0.0000	1.0189	0.0800	0.0482	0.0000	0.0000	0.1278	3.5774	0.0000	0.0000	0.0000	0.0000	6.5067	0.0000	0.0000	0.0000	0.0000	0.0000	0.0000	0.0085	0.2388	0.0000	6.7540	0.0000	0.0000	0.0000	10.3314		
合计	72.8113	7.6068	0.0000	14.4740	6.8995	1.6025	1.5445	1.2385	0.8591	107.0362	0.7594	0.0578	0.0000	0.4099	0.0000	68.1433	0.0374	0.0684	0.0447	0.1388	0.0000	0.0000	1.0316	2.5985	1.0092	74.2990	0.0267	0.0000	0.0267	181.3619		

4. 界址点坐标成果表

界址点成果表				第 1 页 共 56 页
宗地号: 411627110207GB00001				
权利人: 太康县先进制造业开发区管理委员会				
宗地面积(平方米): 15237451.62				
建筑占地(平方米):				
界 址 点 坐 标				
序号	点号	坐标		边 长
		X(m)	Y(m)	
1	J1	3768262.284	574248.604	42.508
2	J2	3768261.448	574291.104	25.573
3	J3	3768260.383	574316.654	26.014
4	J4	3768259.088	574342.636	20.551
5	J5	3768257.865	574363.151	17.323
6	J6	3768256.012	574380.374	4.855
7	J7	3768255.803	574385.225	1.987
8	J8	3768255.587	574387.200	0.308
9	J9	3768255.279	574387.184	1.581
10	J10	3768255.110	574388.756	9.782
11	J11	3768254.240	574398.499	0.114
12	J12	3768254.353	574398.508	4.205
13	J13	3768253.898	574402.688	29.877
14	J14	3768251.499	574432.468	1.673
15	J15	3768251.365	574434.136	2.415
16	J16	3768251.171	574436.544	9.604
17	J17	3768250.423	574446.118	80.182
18	J18	3768170.308	574442.839	38.954
19	J19	3768131.387	574441.246	141.065
20	J20	3768134.275	574582.281	48.002
21	J21	3768135.257	574630.274	104.233
22	J22	3768137.390	574734.485	89.142
23	J23	3768139.215	574823.608	19.349
24	J24	3768139.294	574842.958	19.350
25	J25	3768138.739	574862.299	19.350
26	J26	3768137.552	574881.612	9.675
27	J27	3768136.643	574891.244	9.675
28	J28	3768135.734	574900.876	55.703
29	J29	3768126.297	574955.774	27.448
30	J30	3768098.849	574955.774	145.488
31	J31	3767953.361	574955.774	3.912
32	J32	3767949.449	574955.774	

制表: 王保雷

校审: 郭琪

2024 年 1 月 30 日

界址点成果表				第 2 页
				共 56 页
宗地号: 411627110207GB00001				
权利人: 太康县先进制造业开发区管理委员会				
宗地面积(平方米): 15237451.62				
建筑占地(平方米):				
界 址 点 坐 标				
序号	点号	坐标		边 长
		X(m)	Y(m)	
32	J32	3767949.449	574955.774	123.941
33	J33	3767825.508	574955.774	9.184
34	J34	3767825.240	574964.953	1.444
35	J35	3767825.160	574966.395	2.348
36	J36	3767825.031	574968.740	4.270
37	J37	3767829.285	574969.118	20.912
38	J38	3767827.431	574989.947	58.997
39	J39	3767822.435	575048.732	61.336
40	J40	3767817.241	575109.848	40.099
41	J41	3767815.031	575149.886	16.426
42	J42	3767815.335	575166.309	0.463
43	J43	3767814.873	575166.287	2.423
44	J44	3767812.452	575166.202	0.101
45	J45	3767812.443	575166.302	1.732
46	J46	3767814.173	575166.372	2.220
47	J47	3767814.173	575168.592	16.360
48	J48	3767813.459	575184.936	1.631
49	J49	3767811.833	575184.810	24.695
50	J50	3767787.165	575183.655	25.820
51	J51	3767784.981	575209.383	0.961
52	J52	3767784.020	575209.364	2.096
53	J53	3767781.924	575209.324	11.148
54	J54	3767770.778	575209.110	9.774
55	J55	3767761.007	575208.922	14.762
56	J56	3767746.247	575208.638	15.458
57	J57	3767730.792	575208.341	25.698
58	J58	3767705.099	575207.847	4.435
59	J59	3767700.667	575207.673	0.932
60	J60	3767700.569	575208.600	9.690
61	J61	3767690.911	575207.806	0.516
62	J62	3767690.961	575207.293	25.303
63	J63	3767665.678	575206.301	

制表: 王保雷

校审: 郭琪

2024 年 1 月 30 日

界址点成果表				第 3 页
				共 56 页
宗地号: 411627110207GB00001				
权利人: 太康县先进制造业开发区管理委员会				
宗地面积(平方米): 15237451.62				
建筑占地(平方米):				
界 址 点 坐 标				
序号	点号	坐标		边 长
		X(m)	Y(m)	
63	J63	3767665.678	575206.301	94.496
64	J64	3767656.333	575300.333	87.102
65	J65	3767647.720	575387.008	57.119
66	J66	3767642.070	575443.847	23.202
67	J67	3767639.776	575466.936	15.505
68	J68	3767638.242	575482.365	44.015
69	J69	3767633.889	575526.164	98.800
70	J70	3767624.117	575624.479	22.579
71	J71	3767621.884	575646.948	15.405
72	J72	3767620.361	575662.277	12.698
73	J73	3767619.105	575674.913	44.409
74	J74	3767614.713	575719.104	19.499
75	J75	3767634.180	575720.220	39.282
76	J76	3767673.398	575722.470	38.984
77	J77	3767712.318	575724.703	37.583
78	J78	3767749.865	575726.365	58.714
79	J79	3767808.440	575730.408	24.121
80	J80	3767832.504	575732.069	34.594
81	J81	3767867.015	575734.452	21.090
82	J82	3767869.438	575713.501	25.993
83	J83	3767895.382	575715.092	21.258
84	J84	3767893.430	575736.260	20.011
85	J85	3767913.336	575738.304	19.347
86	J86	3767932.582	575740.280	8.465
87	J87	3767941.003	575741.145	5.669
88	J88	3767946.658	575741.538	23.658
89	J89	3767970.260	575743.176	21.081
90	J90	3767991.290	575744.636	36.932
91	J91	3768028.134	575747.194	10.270
92	J92	3768038.379	575747.906	24.413
93	J93	3768062.733	575749.597	8.637
94	J94	3768071.131	575751.616	

制表: 王保雷

校审: 郭琪

2024 年 1 月 30 日

界址点成果表				第 4 页
				共 56 页
宗地号: 411627110207GB00001				
权利人: 太康县先进制造业开发区管理委员会				
宗地面积(平方米): 15237451.62				
建筑占地(平方米):				
界 址 点 坐 标				
序号	点号	坐标		边 长
		X(m)	Y(m)	
94	J94	3768071.131	575751.616	4.928
95	J95	3768075.328	575754.200	10.088
96	J96	3768082.165	575761.618	5.304
97	J97	3768084.705	575766.275	6.985
98	J98	3768084.705	575773.260	32.937
99	J99	3768083.803	575806.185	5.873
100	J100	3768084.019	575812.054	26.100
101	J101	3768081.192	575838.001	44.290
102	J102	3768073.850	575881.678	35.982
103	J103	3768069.076	575917.343	53.920
104	J104	3768063.407	575970.964	22.810
105	J105	3768061.819	575993.718	10.044
106	J106	3768060.773	576003.707	15.691
107	J107	3768076.463	576003.517	35.389
108	J108	3768111.850	576003.086	35.731
109	J109	3768147.578	576002.651	21.386
110	J110	3768168.921	576001.285	29.181
111	J111	3768198.043	575999.422	15.383
112	J112	3768213.395	575998.440	27.107
113	J113	3768240.446	575996.709	9.517
114	J114	3768249.944	575996.101	34.608
115	J115	3768284.541	575995.229	6.993
116	J116	3768284.870	575988.243	67.902
117	J117	3768216.999	575990.275	14.387
118	J118	3768202.619	575990.706	21.858
119	J119	3768206.729	575969.238	35.650
120	J120	3768213.018	575934.147	79.866
121	J121	3768225.881	575855.323	39.956
122	J122	3768231.092	575815.708	18.678
123	J123	3768233.638	575797.204	26.058
124	J124	3768232.747	575771.161	25.502
125	J125	3768231.874	575745.674	

制表: 王保雷

校审: 郭琪

2024 年 1 月 30 日

界址点成果表				第 5 页
				共 56 页
宗地号: 411627110207GB00001				
权利人: 太康县先进制造业开发区管理委员会				
宗地面积(平方米): 15237451.62				
建筑占地(平方米):				
界 址 点 坐 标				
序号	点号	坐标		边 长
		X(m)	Y(m)	
125	J125	3768231.874	575745.674	8.887
126	J126	3768240.759	575745.461	6.633
127	J127	3768241.663	575738.890	59.370
128	J128	3768300.952	575735.796	90.630
129	J129	3768391.459	575731.073	104.591
130	J130	3768495.908	575725.623	141.664
131	J131	3768637.572	575725.624	9.207
132	J132	3768646.779	575725.623	137.281
133	J133	3768646.779	575588.343	140.265
134	J134	3768646.779	575448.078	142.644
135	J135	3768646.779	575305.434	22.325
136	J136	3768646.663	575283.109	22.088
137	J137	3768668.751	575283.109	1.649
138	J138	3768670.399	575283.089	16.799
139	J139	3768687.190	575282.552	19.177
140	J140	3768706.367	575282.552	1.231
141	J141	3768706.306	575283.782	12.475
142	J142	3768706.768	575296.248	4.149
143	J143	3768710.917	575296.248	8.417
144	J144	3768710.917	575304.666	52.203
145	J145	3768762.743	575298.402	31.545
146	J146	3768766.299	575329.746	0.117
147	J147	3768766.182	575329.755	3.633
148	J148	3768766.435	575333.379	48.148
149	J149	3768814.540	575331.344	6.692
150	J150	3768821.233	575331.344	2.117
151	J151	3768821.434	575333.451	20.727
152	J152	3768842.162	575333.451	39.357
153	J153	3768842.162	575372.808	45.006
154	J154	3768842.162	575417.814	15.487
155	J155	3768842.162	575433.301	58.699
156	J156	3768842.162	575492.000	

制表: 王保雷

校审: 郭琪

2024 年 1 月 30 日

界址点成果表				第 6 页
				共 56 页
宗地号: 411627110207GB00001				
权利人: 太康县先进制造业开发区管理委员会				
宗地面积(平方米): 15237451.62				
建筑占地(平方米):				
界 址 点 坐 标				
序号	点号	坐标		边 长
		X(m)	Y(m)	
156	J156	3768842.162	575492.000	20.870
157	J157	3768842.162	575512.869	63.438
158	J158	3768842.161	575576.307	34.103
159	J159	3768842.162	575610.410	40.837
160	J160	3768842.162	575651.247	19.594
161	J161	3768842.599	575670.836	6.351
162	J162	3768848.949	575670.710	67.913
163	J163	3768848.949	575738.622	53.803
164	J164	3768852.697	575792.294	22.533
165	J165	3768875.230	575792.294	1.946
166	J166	3768875.230	575794.241	1.025
167	J167	3768876.254	575794.185	19.537
168	J168	3768876.889	575813.711	1.662
169	J169	3768875.231	575813.817	79.111
170	J170	3768875.232	575892.928	9.737
171	J171	3768884.944	575892.246	43.342
172	J172	3768882.201	575848.991	4.630
173	J173	3768886.831	575848.991	18.511
174	J174	3768905.303	575847.782	7.800
175	J175	3768905.153	575839.984	40.931
176	J176	3768946.063	575838.682	35.681
177	J177	3768946.303	575874.362	16.614
178	J178	3768946.414	575890.976	21.804
179	J179	3768946.561	575912.779	5.833
180	J180	3768946.600	575918.612	51.277
181	J181	3768946.944	575969.889	22.127
182	J182	3768947.092	575992.015	93.110
183	J183	3769040.164	575989.350	105.452
184	J184	3769145.574	575986.332	115.278
185	J185	3769260.805	575983.033	112.265
186	J186	3769373.069	575983.206	116.214
187	J187	3769489.283	575983.384	

制表: 王保雷

校审: 郭琪

2024 年 1 月 30 日

界址点成果表				第 7 页
				共 56 页
宗地号: 411627110207GB00001				
权利人: 太康县先进制造业开发区管理委员会				
宗地面积(平方米): 15237451.62				
建筑占地(平方米):				
界 址 点 坐 标				
序号	点号	坐标		边 长
		X(m)	Y(m)	
187	J187	3769489.283	575983.384	86.782
188	J188	3769576.065	575983.518	3.269
189	J189	3769576.060	575986.787	123.446
190	J190	3769575.868	576110.233	27.519
191	J191	3769575.825	576137.752	129.398
192	J192	3769575.624	576267.150	114.104
193	J193	3769575.446	576381.254	51.620
194	J194	3769582.354	576432.410	48.893
195	J195	3769588.897	576480.863	103.020
196	J196	3769602.683	576582.957	84.751
197	J197	3769614.025	576666.945	84.751
198	J198	3769625.367	576750.933	18.276
199	J199	3769627.812	576769.045	95.315
200	J200	3769532.506	576770.305	64.679
201	J201	3769467.832	576771.161	86.757
202	J202	3769381.083	576772.308	121.288
203	D135	3769259.805	576773.911	67.608
204	J204	3769192.202	576774.714	69.715
205	J205	3769122.492	576775.542	88.923
206	J206	3769033.576	576776.597	79.577
207	J207	3768954.004	576777.542	94.651
208	J208	3768859.360	576778.666	136.938
209	J209	3768722.432	576780.291	94.146
210	J210	3768628.293	576781.409	112.890
211	J211	3768515.413	576782.932	119.283
212	J212	3768396.141	576784.542	104.031
213	J213	3768292.120	576785.946	98.149
214	J214	3768193.979	576787.270	101.173
215	J215	3768207.746	576687.038	125.666
216	J216	3768224.847	576562.541	13.523
217	J217	3768238.352	576563.246	1.116
218	J218	3768238.326	576564.361	

制表: 王保雷

校审: 郭琪

2024 年 1 月 30 日

界址点成果表				第 8 页
				共 56 页
宗地号: 411627110207GB00001				
权利人: 太康县先进制造业开发区管理委员会				
宗地面积(平方米): 15237451.62				
建筑占地(平方米):				
界 址 点 坐 标				
序号	点号	坐标		边 长
		X(m)	Y(m)	
218	J218	3768238.326	576564.361	5.627
219	J219	3768243.953	576564.328	79.874
220	J220	3768243.953	576484.454	120.138
221	J221	3768243.953	576364.315	150.001
222	J222	3768243.952	576214.315	66.908
223	J223	3768243.952	576147.407	21.223
224	J224	3768222.731	576147.639	20.736
225	J225	3768201.995	576147.865	38.974
226	J226	3768201.086	576108.902	38.974
227	J227	3768200.176	576069.938	22.370
228	J228	3768199.653	576047.574	11.574
229	J229	3768199.383	576036.004	16.113
230	J230	3768198.993	576019.896	19.883
231	J231	3768179.122	576020.580	13.638
232	J232	3768165.491	576021.049	6.312
233	J233	3768159.181	576020.939	20.361
234	J234	3768138.823	576020.584	29.591
235	J235	3768109.294	576022.495	34.170
236	J236	3768075.196	576024.701	11.147
237	J237	3768064.071	576025.421	14.309
238	J238	3768049.792	576026.345	21.085
239	J239	3768028.751	576027.706	28.892
240	J240	3767999.920	576029.572	27.404
241	J241	3767972.573	576031.341	22.573
242	J242	3767950.048	576032.799	49.796
243	J243	3767946.160	576082.443	105.856
244	J244	3768052.016	576082.443	16.050
245	J245	3768047.189	576097.751	16.050
246	J246	3768041.831	576112.880	16.050
247	J247	3768035.949	576127.814	16.050
248	J248	3768029.549	576142.533	16.050
249	J249	3768022.639	576157.020	

制表: 王保雷

校审: 郭琪

2024 年 1 月 30 日

界址点成果表				第 9 页
				共 56 页
宗地号: 411627110207GB00001				
权利人: 太康县先进制造业开发区管理委员会				
宗地面积(平方米): 15237451.62				
建筑占地(平方米):				
界 址 点 坐 标				
序号	点号	坐标		边 长
		X(m)	Y(m)	
249	J249	3768022.639	576157.020	16.050
250	J250	3768015.229	576171.257	60.583
251	J251	3767986.323	576224.499	24.090
252	J252	3767975.134	576245.833	24.090
253	J253	3767964.560	576267.479	24.090
254	J254	3767954.612	576289.420	24.090
255	J255	3767945.297	576311.636	24.090
256	J256	3767936.623	576334.111	87.445
257	J257	3767849.178	576334.111	55.215
258	J258	3767848.143	576389.316	31.711
259	J259	3767879.826	576390.633	2.416
260	J260	3767879.117	576392.943	13.383
261	J261	3767892.499	576393.136	112.059
262	J262	3767857.882	576499.714	22.920
263	J263	3767851.410	576521.701	6.404
264	J264	3767849.602	576527.845	67.237
265	J265	3767830.616	576592.345	88.512
266	J266	3767809.098	576678.202	10.125
267	J267	3767798.973	576678.202	8.089
268	J268	3767796.806	576685.995	1.326
269	J269	3767796.742	576687.320	10.808
270	J270	3767807.550	576687.320	57.153
271	J271	3767794.059	576742.858	7.751
272	J272	3767793.685	576750.600	26.806
273	J273	3767793.796	576777.406	33.272
274	J274	3767786.465	576809.860	17.646
275	J275	3767768.820	576810.095	7.399
276	J276	3767765.956	576816.917	10.510
277	J277	3767776.465	576816.770	42.588
278	J278	3767766.767	576858.239	42.771
279	J279	3767751.616	576898.237	57.879
280	J280	3767728.468	576951.286	

制表: 王保雷

校审: 郭琪

2024 年 1 月 30 日

界址点成果表				第 10 页
				共 56 页
宗地号: 411627110207GB00001				
权利人: 太康县先进制造业开发区管理委员会				
宗地面积(平方米): 15237451.62				
建筑占地(平方米):				
界 址 点 坐 标				
序号	点号	坐标		边 长
		X(m)	Y(m)	
280	J280	3767728.468	576951.286	74.512
281	J281	3767698.018	577019.292	76.059
282	J282	3767669.771	577089.912	14.419
283	J283	3767655.352	577089.912	27.556
284	J284	3767645.023	577115.459	35.895
285	J285	3767631.568	577148.736	16.136
286	J286	3767615.443	577148.165	21.099
287	J287	3767594.358	577147.418	81.237
288	J288	3767599.704	577228.478	129.332
289	J289	3767537.915	577342.095	124.864
290	J290	3767478.260	577451.787	137.417
291	J291	3767414.452	577573.491	18.054
292	J292	3767396.398	577573.448	6.606
293	J293	3767389.792	577573.432	18.508
294	J294	3767381.529	577589.993	111.573
295	J295	3767269.957	577589.972	66.846
296	J296	3767203.111	577589.960	5.672
297	J297	3767203.094	577595.632	9.844
298	J298	3767212.938	577595.587	5.939
299	J299	3767218.877	577595.515	0.873
300	J300	3767219.012	577594.652	10.648
301	J301	3767229.635	577595.385	42.500
302	J302	3767272.131	577594.871	59.197
303	J303	3767331.324	577594.156	59.197
304	J304	3767390.517	577593.440	19.948
305	J305	3767410.464	577593.199	42.832
306	J306	3767392.127	577631.907	44.734
307	J307	3767365.626	577667.946	19.572
308	J308	3767358.157	577686.037	74.760
309	J309	3767325.337	577753.207	90.209
310	J310	3767287.027	577834.878	73.394
311	J311	3767264.557	577904.748	

制表: 王保雷

校审: 郭琪

2024 年 1 月 30 日

界址点成果表				第 11 页
				共 56 页
宗地号: 411627110207GB00001				
权利人: 太康县先进制造业开发区管理委员会				
宗地面积(平方米): 15237451.62				
建筑占地(平方米):				
界 址 点 坐 标				
序号	点号	坐标		边 长
		X(m)	Y(m)	
311	J311	3767264.557	577904.748	21.070
312	J312	3767243.488	577905.021	15.130
313	J313	3767243.404	577920.151	40.011
314	J314	3767243.183	577960.161	41.824
315	J315	3767242.952	578001.985	123.735
316	J316	3767241.387	578125.710	68.946
317	J317	3767233.023	578194.146	53.888
318	J318	3767230.617	578247.980	89.731
319	J319	3767222.099	578337.306	38.726
320	J320	3767218.531	578375.867	37.186
321	J321	3767216.746	578413.010	24.984
322	J322	3767216.746	578437.994	16.918
323	J323	3767216.746	578454.912	36.742
324	J324	3767219.612	578491.542	15.139
325	J325	3767221.351	578506.581	36.615
326	J326	3767224.989	578543.015	6.516
327	J327	3767225.637	578549.499	26.204
328	J328	3767227.443	578575.641	32.390
329	J329	3767230.882	578607.848	116.488
330	J330	3767243.384	578723.664	106.875
331	J331	3767255.172	578829.887	2.050
332	J332	3767255.691	578831.870	87.668
333	J333	3767293.976	578910.737	85.765
334	J334	3767331.429	578987.892	0.499
335	J335	3767331.928	578987.895	60.484
336	J336	3767331.928	579048.379	12.621
337	J337	3767319.307	579048.379	50.623
338	J338	3767268.684	579048.379	13.410
339	J339	3767269.282	579061.776	36.859
340	J340	3767269.281	579098.634	40.580
341	J341	3767269.280	579139.214	70.721
342	J342	3767339.674	579132.411	

制表: 王保雷

校审: 郭琪

2024 年 1 月 30 日

界址点成果表				第 12 页
				共 56 页
宗地号: 411627110207GB00001				
权利人: 太康县先进制造业开发区管理委员会				
宗地面积(平方米): 15237451.62				
建筑占地(平方米):				
界 址 点 坐 标				
序号	点号	坐标		边 长
		X(m)	Y(m)	
342	J342	3767339.674	579132.411	26.461
343	J343	3767366.011	579129.864	4.801
344	J344	3767370.782	579129.323	35.948
345	J345	3767406.545	579125.688	0.257
346	J346	3767406.549	579125.945	21.873
347	J347	3767428.321	579123.841	93.093
348	J348	3767436.317	579216.589	6.107
349	J349	3767430.225	579217.018	8.059
350	J350	3767431.083	579225.031	3.600
351	J351	3767431.467	579228.611	13.563
352	J352	3767444.798	579231.110	2.778
353	J353	3767444.902	579233.886	25.234
354	J354	3767445.844	579259.102	0.887
355	J355	3767445.903	579259.987	0.026
356	J356	3767445.877	579259.989	10.495
357	J357	3767446.270	579270.476	5.212
358	J358	3767446.464	579275.685	20.842
359	J359	3767448.097	579296.462	1.272
360	J360	3767449.368	579296.424	25.720
361	J361	3767450.726	579322.109	0.612
362	J362	3767450.114	579322.137	44.126
363	J363	3767453.571	579366.128	50.327
364	J364	3767457.807	579416.277	25.936
365	J365	3767433.959	579426.472	27.788
366	J366	3767436.705	579454.124	51.052
367	J367	3767385.974	579459.833	2.406
368	J368	3767386.314	579462.215	30.634
369	J369	3767355.742	579464.167	0.925
370	J370	3767355.643	579463.247	21.932
371	J371	3767333.849	579465.700	12.966
372	J372	3767332.526	579452.801	32.154
373	J373	3767300.660	579457.102	

制表: 王保雷

校审: 郭琪

2024 年 1 月 30 日

界址点成果表				第 13 页
				共 56 页
宗地号: 411627110207GB00001				
权利人: 太康县先进制造业开发区管理委员会				
宗地面积(平方米): 15237451.62				
建筑占地(平方米):				
界 址 点 坐 标				
序号	点号	坐标		边 长
		X(m)	Y(m)	
373	J373	3767300.660	579457.102	22.243
374	J374	3767278.617	579460.078	16.174
375	J375	3767276.898	579443.995	6.837
376	J376	3767270.070	579444.344	0.792
377	J377	3767269.279	579444.385	27.175
378	J378	3767269.279	579471.560	51.233
379	J379	3767269.280	579522.793	6.965
380	J380	3767276.195	579521.962	9.072
381	J381	3767285.202	579520.880	28.404
382	J382	3767313.404	579517.491	54.286
383	J383	3767367.298	579510.984	41.521
384	J384	3767408.669	579507.459	23.069
385	J385	3767431.655	579505.500	64.590
386	J386	3767496.012	579500.016	53.853
387	J387	3767549.578	579494.466	14.361
388	J388	3767563.862	579492.987	39.492
389	J389	3767603.144	579488.917	51.369
390	J390	3767654.239	579483.624	5.748
391	J391	3767654.831	579489.341	4.871
392	J392	3767653.320	579493.971	3.322
393	J393	3767652.367	579497.153	21.121
394	J394	3767646.308	579517.387	19.120
395	J395	3767640.064	579535.458	23.387
396	J396	3767631.333	579557.154	11.163
397	J397	3767625.512	579566.679	12.162
398	J398	3767616.781	579575.146	18.726
399	J399	3767599.583	579582.554	14.615
400	J400	3767585.783	579587.368	6.912
401	J401	3767579.257	579589.645	27.158
402	J402	3767554.575	579600.976	32.927
403	J403	3767526.557	579618.273	6.081
404	J404	3767521.060	579620.871	

制表: 王保雷

校审: 郭琪

2024 年 1 月 30 日

界址点成果表				第 14 页
				共 56 页
宗地号: 411627110207GB00001				
权利人: 太康县先进制造业开发区管理委员会				
宗地面积(平方米): 15237451.62				
建筑占地(平方米):				
界 址 点 坐 标				
序号	点号	坐标		边 长
		X(m)	Y(m)	
404	J404	3767521.060	579620.871	42.555
405	J405	3767483.629	579641.118	2.009
406	J406	3767481.913	579642.162	25.001
407	J407	3767459.845	579653.909	16.831
408	J408	3767445.304	579662.385	16.140
409	J409	3767432.147	579671.735	62.403
410	J410	3767378.405	579703.451	20.976
411	J411	3767360.720	579714.730	43.486
412	J412	3767322.308	579735.116	3.974
413	J413	3767318.862	579737.094	9.240
414	J414	3767309.626	579737.399	22.094
415	J415	3767291.270	579749.694	3.277
416	J416	3767288.547	579751.518	32.946
417	J417	3767261.174	579769.853	8.892
418	J418	3767253.786	579774.802	12.162
419	J419	3767243.681	579781.570	2.568
420	J420	3767244.504	579784.003	1.260
421	J421	3767243.453	579784.696	42.939
422	J422	3767207.205	579807.715	25.445
423	J423	3767185.509	579821.010	23.163
424	J424	3767166.009	579833.512	14.346
425	J425	3767152.674	579838.804	25.188
426	J426	3767130.449	579850.657	20.787
427	J427	3767112.683	579861.449	2.382
428	J428	3767110.705	579862.776	2.620
429	J429	3767108.530	579864.237	8.305
430	J430	3767101.633	579868.864	3.376
431	J431	3767098.895	579870.839	4.939
432	J432	3767094.889	579873.729	22.946
433	J433	3767076.686	579887.699	33.271
434	J434	3767048.941	579906.062	13.559
435	J435	3767037.560	579913.432	

制表: 王保雷

校审: 郭琪

2024 年 1 月 30 日

界址点成果表				第 15 页
				共 56 页
宗地号: 411627110207GB00001				
权利人: 太康县先进制造业开发区管理委员会				
宗地面积(平方米): 15237451.62				
建筑占地(平方米):				
界 址 点 坐 标				
序号	点号	坐标		边 长
		X(m)	Y(m)	
435	J435	3767037.560	579913.432	50.128
436	J436	3766995.483	579940.677	15.537
437	J437	3766982.282	579948.871	15.749
438	J438	3766969.582	579958.184	17.389
439	J439	3766954.765	579967.286	17.232
440	J440	3766939.525	579975.329	11.921
441	J441	3766929.247	579981.368	12.671
442	J442	3766919.020	579988.849	2.731
443	J443	3766917.089	579990.781	11.825
444	J444	3766908.622	579999.036	5.801
445	J445	3766904.872	580003.461	2.813
446	J446	3766902.121	580002.872	2.997
447	J447	3766899.828	580004.802	7.691
448	J448	3766895.232	580010.969	16.064
449	J449	3766885.634	580023.850	4.494
450	J450	3766883.913	580028.002	28.662
451	J451	3766872.935	580054.478	12.718
452	J452	3766871.748	580067.141	23.296
453	J453	3766869.574	580090.335	49.883
454	J454	3766872.374	580140.139	6.981
455	J455	3766875.527	580146.368	10.384
456	J456	3766876.237	580156.727	22.830
457	J457	3766883.010	580178.529	42.531
458	J458	3766899.316	580217.811	35.387
459	J459	3766912.882	580250.494	7.144
460	J460	3766915.621	580257.092	4.322
461	J461	3766919.751	580255.819	20.629
462	J462	3766939.465	580249.743	32.191
463	J463	3766958.461	580275.732	19.326
464	J464	3766968.799	580292.061	16.465
465	J465	3766980.572	580303.570	28.904
466	J466	3767003.194	580321.562	

制表: 王保雷

校审: 郭琪

2024 年 1 月 30 日

界址点成果表				第 16 页
				共 56 页
宗地号: 411627110207GB00001				
权利人: 太康县先进制造业开发区管理委员会				
宗地面积(平方米): 15237451.62				
建筑占地(平方米):				
界 址 点 坐 标				
序号	点号	坐标		边 长
		X(m)	Y(m)	
466	J466	3767003.194	580321.562	9.400
467	J467	3767010.588	580327.368	19.980
468	J468	3767026.302	580339.708	31.779
469	J469	3767053.024	580356.906	26.864
470	J470	3767073.662	580374.104	34.673
471	J471	3767099.591	580397.123	21.862
472	J472	3767112.668	580414.643	13.147
473	J473	3767125.630	580412.447	29.792
474	J474	3767142.603	580436.931	49.510
475	J475	3767165.786	580480.678	38.205
476	J476	3767180.050	580516.120	97.683
477	J477	3767208.809	580609.473	13.013
478	J478	3767213.111	580621.755	52.192
479	J479	3767231.367	580670.650	43.442
480	J480	3767243.909	580712.242	32.105
481	J481	3767248.671	580743.992	66.220
482	J482	3767251.766	580810.140	42.605
483	J483	3767251.927	580852.744	7.538
484	J484	3767252.215	580860.277	21.535
485	J485	3767253.038	580881.796	5.475
486	J486	3767253.152	580887.270	5.629
487	J487	3767247.560	580887.914	38.033
488	J488	3767249.217	580925.911	18.168
489	J489	3767246.190	580943.825	2.679
490	J490	3767245.961	580946.494	18.726
491	J491	3767243.579	580965.068	23.332
492	J492	3767239.769	580988.087	1.778
493	J493	3767239.394	580989.825	2.181
494	J494	3767239.098	580991.986	60.547
495	J495	3767235.989	581052.453	80.852
496	J496	3767212.541	581129.830	52.450
497	J497	3767194.245	581178.985	

制表: 王保雷

校审: 郭琪

2024 年 1 月 30 日

界址点成果表				第 17 页
				共 56 页
宗地号: 411627110207GB00001				
权利人: 太康县先进制造业开发区管理委员会				
宗地面积(平方米): 15237451.62				
建筑占地(平方米):				
界 址 点 坐 标				
序号	点号	坐标		边 长
		X(m)	Y(m)	
497	J497	3767194.245	581178.985	60.132
498	J498	3767165.095	581231.579	85.813
499	J499	3767109.900	581297.285	42.471
500	J500	3767078.768	581326.174	39.781
501	J501	3767045.540	581348.046	115.002
502	J502	3767007.133	581239.647	39.270
503	J503	3766993.142	581202.953	0.638
504	J504	3766993.135	581203.592	149.286
505	J505	3767041.976	581344.663	49.548
506	J506	3766998.761	581368.903	12.105
507	J507	3766987.232	581372.593	31.221
508	J508	3766957.495	581382.102	4.890
509	J509	3766952.838	581383.594	81.141
510	J510	3766874.819	581405.883	88.797
511	J511	3766788.392	581426.263	123.485
512	J512	3766667.964	581453.570	49.258
513	J513	3766619.657	581463.204	76.428
514	J514	3766546.419	581485.055	14.503
515	J515	3766532.626	581489.534	7.004
516	J516	3766531.327	581482.651	24.158
517	J517	3766507.340	581485.520	29.046
518	J518	3766513.277	581513.953	145.462
519	J519	3766367.850	581517.082	67.774
520	J520	3766300.091	581518.539	83.989
521	J521	3766216.121	581520.346	26.277
522	J522	3766190.030	581523.466	2.571
523	J523	3766189.725	581520.914	134.531
524	J524	3766055.225	581523.807	138.812
525	J525	3765916.445	581526.793	28.710
526	J526	3765919.687	581555.319	57.412
527	J527	3765862.644	581561.812	33.905
528	J528	3765860.051	581528.006	

制表: 王保雷

校审: 郭琪

2024 年 1 月 30 日

界址点成果表				第 18 页
				共 56 页
宗地号: 411627110207GB00001				
权利人: 太康县先进制造业开发区管理委员会				
宗地面积(平方米): 15237451.62				
建筑占地(平方米):				
界 址 点 坐 标				
序号	点号	坐标		边 长
		X(m)	Y(m)	
528	J528	3765860.051	581528.006	83.580
529	J529	3765776.490	581529.804	24.890
530	J530	3765751.606	581530.340	26.127
531	J531	3765749.310	581556.365	36.128
532	J532	3765746.136	581592.353	27.865
533	J533	3765743.688	581620.110	34.179
534	J534	3765740.685	581654.157	9.392
535	J535	3765731.400	581652.743	2.937
536	J536	3765730.968	581655.648	28.383
537	J537	3765728.729	581683.943	45.832
538	J538	3765774.168	581689.932	37.622
539	J539	3765811.467	581694.849	25.758
540	J540	3765817.646	581669.843	5.854
541	J541	3765823.426	581670.766	2.506
542	J542	3765823.917	581668.308	32.180
543	J543	3765855.642	581673.702	16.848
544	J544	3765857.722	581656.983	5.308
545	J545	3765863.014	581657.406	16.286
546	J546	3765865.554	581641.320	4.273
547	J547	3765869.750	581642.127	17.661
548	J548	3765873.202	581624.806	3.946
549	J549	3765873.896	581620.922	16.601
550	J550	3765890.316	581623.369	1.642
551	J551	3765889.844	581624.942	3.640
552	J552	3765893.477	581624.719	3.838
553	J553	3765893.834	581620.898	13.140
554	J554	3765906.755	581623.288	18.018
555	J555	3765910.123	581605.587	5.762
556	J556	3765915.837	581606.334	15.367
557	J557	3765931.153	581607.585	5.576
558	J558	3765932.050	581602.082	3.344
559	J559	3765935.366	581602.514	

制表: 王保雷

校审: 郭琪

2024 年 1 月 30 日

界址点成果表				第 19 页
				共 56 页
宗地号: 411627110207GB00001				
权利人: 太康县先进制造业开发区管理委员会				
宗地面积(平方米): 15237451.62				
建筑占地(平方米):				
界 址 点 坐 标				
序号	点号	坐标		边 长
		X(m)	Y(m)	
559	J559	3765935.366	581602.514	65.697
560	J560	3766000.511	581611.012	13.295
561	J561	3766001.835	581597.782	16.043
562	J562	3765985.959	581595.467	23.267
563	J563	3765988.274	581572.316	45.496
564	J564	3766033.458	581577.641	17.183
565	J565	3766050.626	581578.363	2.638
566	J566	3766053.260	581578.495	37.856
567	J567	3766051.358	581616.303	1.678
568	J568	3766051.302	581617.980	1.542
569	J569	3766052.820	581618.248	11.410
570	J570	3766064.222	581618.669	13.562
571	J571	3766077.775	581619.168	1.607
572	J572	3766077.569	581620.762	24.112
573	J573	3766074.475	581644.675	4.282
574	J574	3766078.756	581644.614	20.441
575	J575	3766079.098	581665.052	7.268
576	J576	3766071.830	581665.107	22.213
577	J577	3766068.979	581687.136	4.891
578	J578	3766068.979	581692.027	3.614
579	J579	3766069.442	581695.611	37.987
580	J580	3766107.393	581697.262	20.045
581	J581	3766107.966	581717.299	20.969
582	J582	3766128.709	581720.372	25.909
583	J585	3766154.338	581724.169	18.615
584	J584	3766172.716	581727.124	1.413
585	J585	3766174.112	581727.340	21.617
586	J586	3766169.455	581748.450	16.463
587	J587	3766153.195	581745.870	19.890
588	J588	3766152.150	581765.733	8.905
589	J589	3766160.962	581767.023	13.731
590	J590	3766158.861	581780.593	

制表: 王保雷

校审: 郭琪

2024 年 1 月 30 日

界址点成果表				第 20 页
				共 56 页
宗地号: 411627110207GB00001				
权利人: 太康县先进制造业开发区管理委员会				
宗地面积(平方米): 15237451.62				
建筑占地(平方米):				
界 址 点 坐 标				
序号	点号	坐标		边 长
		X(m)	Y(m)	
590	J590	3766158.861	581780.593	8.122
591	J591	3766157.618	581788.619	20.390
592	J592	3766155.484	581808.898	1.367
593	J593	3766154.154	581808.580	14.668
594	J594	3766151.614	581823.026	17.636
595	J595	3766134.305	581819.649	26.982
596	J596	3766129.013	581846.107	9.566
597	J597	3766119.560	581844.641	22.379
598	J598	3766114.584	581866.459	1.441
599	J599	3766114.264	581867.864	26.913
600	J600	3766103.386	581892.481	30.039
601	J601	3766073.616	581888.473	8.651
602	J602	3766071.479	581896.856	13.851
603	J603	3766085.119	581899.262	22.281
604	J604	3766081.531	581921.252	11.651
605	J605	3766092.877	581923.899	2.259
606	J606	3766095.078	581924.412	63.375
607	J607	3766077.747	581985.371	2.816
608	J608	3766076.354	581987.819	17.681
609	J609	3766071.929	582004.937	4.784
610	J610	3766067.296	582003.743	14.555
611	J611	3766060.100	582016.394	4.304
612	J612	3766057.972	582020.135	8.465
613	J613	3766049.942	582017.458	19.010
614	J614	3766031.908	582011.446	10.141
615	J615	3766030.678	582021.512	21.422
616	J616	3766009.794	582016.745	2.006
617	J617	3766009.499	582018.729	3.514
618	J618	3766006.145	582017.683	7.846
619	J619	3766005.278	582025.481	16.803
620	J620	3765988.609	582023.364	6.399
621	J621	3765989.403	582017.014	

制表: 王保雷

校审: 郭琪

2024 年 1 月 30 日

界址点成果表				第 21 页
				共 56 页
宗地号: 411627110207GB00001				
权利人: 太康县先进制造业开发区管理委员会				
宗地面积(平方米): 15237451.62				
建筑占地(平方米):				
界 址 点 坐 标				
序号	点号	坐标		边 长
		X(m)	Y(m)	
621	J621	3765989.403	582017.014	7.097
622	J622	3765982.350	582016.223	21.391
623	J623	3765961.092	582013.839	9.915
624	J624	3765962.254	582003.992	9.968
625	J625	3765952.738	582001.024	10.415
626	J626	3765952.738	582011.439	2.656
627	J627	3765950.082	582011.499	16.812
628	J628	3765947.599	582028.127	25.407
629	J629	3765922.463	582024.422	17.204
630	J630	3765925.227	582007.442	5.849
631	J631	3765926.167	582001.668	11.833
632	J632	3765914.526	581999.552	7.786
633	J633	3765913.203	582007.225	20.241
634	J634	3765893.320	582003.430	11.567
635	J635	3765881.958	582001.262	12.307
636	J636	3765880.876	582013.521	4.208
637	J637	3765876.734	582012.781	11.156
638	J638	3765865.751	582010.820	14.833
639	J639	3765851.078	582008.650	11.554
640	J640	3765839.648	582006.960	9.490
641	J641	3765838.271	582016.349	19.020
642	J642	3765819.334	582014.582	15.802
643	J643	3765821.129	581998.882	22.415
644	J644	3765798.985	581995.406	4.428
645	J645	3765794.573	581995.034	8.589
646	J646	3765794.699	581986.446	33.633
647	J647	3765761.361	581982.001	10.203
648	J648	3765760.314	581992.150	17.114
649	J649	3765743.261	581990.714	22.292
650	J650	3765740.609	582012.849	21.925
651	J651	3765718.840	582010.241	11.811
652	J652	3765707.055	582009.457	

制表: 王保雷

校审: 郭琪

2024 年 1 月 30 日

界址点成果表				第 22 页
				共 56 页
宗地号: 411627110207GB00001				
权利人: 太康县先进制造业开发区管理委员会				
宗地面积(平方米): 15237451.62				
建筑占地(平方米):				
界 址 点 坐 标				
序号	点号	坐标		边 长
		X(m)	Y(m)	
652	J652	3765707.055	582009.457	4.112
653	J653	3765702.947	582009.258	5.155
654	J654	3765697.807	582008.866	2.882
655	J655	3765698.027	582005.992	28.633
656	J656	3765669.753	582001.471	8.226
657	J657	3765661.630	582000.172	87.232
658	J658	3765574.885	581990.968	97.287
659	J659	3765478.141	581980.702	123.158
660	J660	3765355.671	581967.706	127.450
661	J661	3765228.932	581954.258	139.626
662	J662	3765090.086	581939.525	34.480
663	J663	3765092.954	581905.164	19.743
664	J664	3765074.343	581911.753	54.847
665	J665	3765022.641	581930.057	54.846
666	J666	3764970.940	581948.362	54.846
667	J667	3764919.238	581966.667	19.745
668	J668	3764900.625	581973.257	124.597
669	J669	3764783.172	582014.840	53.263
670	J670	3764732.963	582032.616	44.180
671	J671	3764691.317	582047.361	95.788
672	J672	3764646.338	581962.789	93.687
673	J673	3764602.347	581880.073	5.531
674	J674	3764599.750	581875.190	58.387
675	J675	3764572.333	581823.640	144.748
676	J676	3764572.173	581678.892	23.084
677	J677	3764572.147	581655.808	93.550
678	J678	3764572.044	581562.258	26.550
679	J679	3764572.015	581535.708	70.754
680	J680	3764571.936	581464.954	41.060
681	J681	3764571.777	581423.895	14.742
682	J682	3764571.580	581409.155	56.144
683	J683	3764570.830	581353.016	

制表: 王保雷

校审: 郭琪

2024 年 1 月 30 日

界址点成果表				第 23 页
				共 56 页
宗地号: 411627110207GB00001				
权利人: 太康县先进制造业开发区管理委员会				
宗地面积(平方米): 15237451.62				
建筑占地(平方米):				
界 址 点 坐 标				
序号	点号	坐标		边 长
		X(m)	Y(m)	
683	J683	3764570.830	581353.016	35.302
684	J684	3764573.950	581317.852	12.193
685	J685	3764575.865	581305.811	12.203
686	J686	3764578.110	581293.816	14.153
687	J687	3764581.171	581279.998	14.163
688	J688	3764584.698	581266.281	14.164
689	J689	3764588.686	581252.690	36.959
690	J690	3764599.689	581217.407	85.445
691	J691	3764625.126	581135.836	85.446
692	J692	3764650.564	581054.265	11.412
693	J693	3764653.961	581043.370	56.280
694	J694	3764670.716	580989.642	15.108
695	J695	3764675.213	580975.219	24.851
696	J696	3764682.612	580951.495	42.188
697	J697	3764695.171	580911.220	6.810
698	J698	3764697.075	580904.681	6.810
699	J699	3764698.731	580898.075	114.780
700	J700	3764724.519	580786.230	114.780
701	J701	3764750.308	580674.384	15.294
702	J702	3764765.470	580676.391	15.295
703	J703	3764780.703	580677.770	15.295
704	J704	3764795.979	580678.518	15.295
705	J705	3764811.274	580678.634	15.295
706	J706	3764826.560	580678.117	15.294
707	J707	3764841.811	580676.970	15.295
708	J708	3764857.002	580675.193	147.357
709	J709	3765002.977	580655.053	7.840
710	J710	3765010.743	580653.981	18.427
711	J711	3765028.997	580651.463	117.785
712	J712	3765019.199	580768.840	117.784
713	J713	3765009.402	580886.216	121.589
714	J714	3764999.290	581007.384	

制表: 王保雷

校审: 郭琪

2024 年 1 月 30 日

界址点成果表				第 24 页
				共 56 页
宗地号: 411627110207GB00001				
权利人: 太康县先进制造业开发区管理委员会				
宗地面积(平方米): 15237451.62				
建筑占地(平方米):				
界 址 点 坐 标				
序号	点号	坐标		边 长
		X(m)	Y(m)	
714	J714	3764999.290	581007.384	111.527
715	J715	3764990.013	581118.525	111.528
716	J716	3764980.737	581229.667	14.187
717	J717	3764979.557	581243.805	43.278
718	J718	3764975.957	581286.933	50.271
719	J719	3765026.221	581286.061	50.237
720	J720	3765076.450	581285.194	49.263
721	J721	3765125.705	581284.343	128.612
722	J722	3765136.403	581156.177	143.658
723	J723	3765148.352	581013.017	133.923
724	J724	3765159.491	580879.557	133.440
725	J725	3765170.590	580746.580	129.440
726	J726	3765181.357	580617.588	6.428
727	J727	3765174.958	580618.198	34.223
728	J728	3765175.161	580583.976	8.813
729	J729	3765183.912	580582.930	12.799
730	J730	3765184.631	580570.151	17.183
731	J731	3765185.597	580552.995	18.043
732	J732	3765186.610	580534.980	39.610
733	J733	3765226.126	580532.259	81.859
734	J734	3765307.217	580521.071	27.865
735	J735	3765302.888	580493.544	38.600
736	J736	3765340.884	580486.740	40.585
737	J737	3765380.654	580478.644	40.585
738	J738	3765420.423	580470.548	2.562
739	J739	3765420.901	580473.065	13.898
740	J740	3765434.208	580469.057	18.487
741	J741	3765451.262	580461.918	5.341
742	J742	3765450.078	580456.710	29.916
743	J743	3765479.275	580450.192	32.590
744	J744	3765509.338	580437.608	12.128
745	J745	3765520.526	580432.925	

制表: 王保雷

校审: 郭琪

2024 年 1 月 30 日

界址点成果表				第 25 页
				共 56 页
宗地号: 411627110207GB00001				
权利人: 太康县先进制造业开发区管理委员会				
宗地面积(平方米): 15237451.62				
建筑占地(平方米):				
界 址 点 坐 标				
序号	点号	坐标		边 长
		X(m)	Y(m)	
745	J745	3765520.526	580432.925	37.037
746	J746	3765546.744	580406.765	5.887
747	J747	3765545.613	580400.988	9.212
748	J748	3765543.842	580391.948	5.032
749	J749	3765548.432	580389.885	35.413
750	J750	3765576.612	580368.438	14.731
751	J751	3765583.398	580381.514	54.917
752	J752	3765630.889	580353.938	16.050
753	J753	3765621.259	580341.098	6.596
754	J754	3765626.661	580337.313	5.586
755	J755	3765623.858	580332.481	62.446
756	J756	3765673.550	580294.663	8.194
757	J757	3765676.811	580302.180	3.112
758	J758	3765679.360	580300.395	33.775
759	J759	3765708.685	580283.638	73.152
760	J760	3765772.805	580248.426	7.916
761	J761	3765780.533	580246.711	35.592
762	J762	3765812.823	580231.740	55.497
763	J763	3765867.362	580221.473	13.869
764	J764	3765880.912	580224.430	4.644
765	J765	3765885.445	580223.424	2.142
766	J766	3765885.898	580225.518	17.149
767	J767	3765902.653	580229.174	11.671
768	J768	3765913.473	580233.548	18.714
769	J769	3765931.880	580230.171	12.210
770	J770	3765934.576	580242.079	17.028
771	J771	3765950.363	580248.461	0.174
772	J772	3765950.533	580248.427	0.118
773	J773	3765950.561	580248.541	13.382
774	J774	3765962.967	580253.556	77.922
775	J775	3766032.348	580289.028	9.311
776	J776	3766041.418	580286.924	

制表: 王保雷

校审: 郭琪

2024 年 1 月 30 日

界址点成果表				第 26 页
				共 56 页
宗地号: 411627110207GB00001				
权利人: 太康县先进制造业开发区管理委员会				
宗地面积(平方米): 15237451.62				
建筑占地(平方米):				
界 址 点 坐 标				
序号	点号	坐标		边 长
		X(m)	Y(m)	
776	J776	3766041.418	580286.924	7.910
777	J777	3766043.272	580294.613	5.654
778	J778	3766048.306	580297.187	112.419
779	J779	3766156.034	580329.326	3.773
780	J780	3766159.649	580330.405	5.004
781	J781	3766164.444	580331.835	4.341
782	J782	3766168.135	580334.120	10.614
783	J783	3766177.160	580339.707	10.373
784	J784	3766185.980	580345.167	17.217
785	J785	3766203.020	580342.706	12.107
786	J786	3766205.047	580354.642	9.463
787	J787	3766213.682	580358.514	14.832
788	J788	3766228.156	580355.274	11.130
789	J789	3766230.646	580366.122	51.771
790	J790	3766277.884	580387.307	7.982
791	J791	3766285.703	580385.701	5.617
792	J792	3766286.648	580391.238	11.635
793	J793	3766297.265	580395.999	12.317
794	J794	3766309.565	580395.363	40.202
795	J795	3766348.993	580387.512	14.245
796	J796	3766362.964	580384.730	4.676
797	J797	3766363.755	580389.339	0.581
798	J798	3766363.819	580389.916	52.671
799	J799	3766415.969	580382.526	47.317
800	J800	3766460.502	580366.534	36.796
801	J801	3766494.750	580353.079	21.320
802	J802	3766488.567	580332.675	14.962
803	J803	3766501.713	580325.531	17.696
804	J804	3766517.261	580317.081	2.824
805	J805	3766519.368	580315.202	43.002
806	J806	3766551.467	580286.587	16.617
807	J807	3766547.800	580270.380	

制表: 王保雷

校审: 郭琪

2024 年 1 月 30 日

界址点成果表				第 27 页
				共 56 页
宗地号: 411627110207GB00001				
权利人: 太康县先进制造业开发区管理委员会				
宗地面积(平方米): 15237451.62				
建筑占地(平方米):				
界 址 点 坐 标				
序号	点号	坐标		边 长
		X(m)	Y(m)	
807	J807	3766547.800	580270.380	0.810
808	J808	3766547.621	580269.589	29.827
809	J809	3766525.465	580289.558	49.252
810	J810	3766485.691	580318.607	84.093
811	J811	3766403.348	580335.672	52.033
812	J812	3766351.403	580332.646	62.153
813	J813	3766289.760	580324.705	20.609
814	J814	3766269.832	580319.451	35.176
815	J815	3766262.938	580284.957	99.785
816	J816	3766243.383	580187.107	24.836
817	J817	3766240.795	580162.406	4.409
818	J818	3766236.390	580162.237	34.300
819	J819	3766226.621	580195.116	18.317
820	J820	3766208.435	580192.935	40.902
821	J821	3766168.198	580185.584	64.269
822	J822	3766103.988	580182.833	41.175
823	J823	3766066.304	580166.241	41.634
824	J824	3766026.219	580154.991	9.641
825	J825	3766017.626	580150.619	37.271
826	J826	3765998.450	580118.660	13.251
827	J827	3765991.633	580107.297	5.476
828	J828	3765988.815	580102.601	62.611
829	J829	3765926.534	580096.189	71.153
830	J830	3765855.532	580091.560	10.447
831	J831	3765856.827	580101.926	34.839
832	J832	3765822.192	580105.692	3.047
833	J833	3765819.163	580106.021	16.828
834	J834	3765802.667	580102.696	21.785
835	J835	3765781.818	580109.014	15.578
836	J836	3765772.853	580121.753	3.332
837	J837	3765772.823	580125.085	37.463
838	J838	3765741.907	580146.243	

制表: 王保雷

校审: 郭琪

2024 年 1 月 30 日

界址点成果表				第 28 页
				共 56 页
宗地号: 411627110207GB00001				
权利人: 太康县先进制造业开发区管理委员会				
宗地面积(平方米): 15237451.62				
建筑占地(平方米):				
界 址 点 坐 标				
序号	点号	坐标		边 长
		X(m)	Y(m)	
838	J838	3765741.907	580146.243	13.325
839	J839	3765730.910	580153.769	25.257
840	J840	3765713.050	580171.629	39.058
841	J841	3765684.079	580197.822	42.584
842	J842	3765651.138	580224.810	55.039
843	J843	3765605.100	580254.973	39.737
844	J844	3765574.541	580280.373	50.705
845	J845	3765532.595	580308.861	6.020
846	J846	3765528.424	580313.201	2.259
847	J847	3765526.179	580313.450	59.849
848	J848	3765515.956	580254.481	131.506
849	J849	3765492.390	580125.103	1.968
850	J850	3765492.091	580123.159	33.892
851	J851	3765486.932	580089.662	16.818
852	J852	3765483.912	580073.117	39.994
853	J853	3765476.749	580033.769	9.773
854	J854	3765474.999	580024.154	27.726
855	J855	3765470.034	579996.876	50.846
856	J856	3765520.428	579990.109	11.946
857	J857	3765519.094	579978.237	29.671
858	J858	3765515.714	579948.759	18.992
859	J859	3765512.592	579930.026	22.010
860	J860	3765534.287	579926.322	7.036
861	J861	3765535.325	579933.281	4.485
862	J862	3765539.783	579932.796	15.935
863	J863	3765555.625	579931.072	13.784
864	J864	3765555.475	579917.288	64.911
865	J865	3765620.304	579914.021	8.369
866	J866	3765628.660	579913.557	28.787
867	J867	3765657.402	579911.960	3.708
868	J868	3765661.104	579911.754	86.886
869	J869	3765747.246	579900.409	

制表: 王保雷

校审: 郭琪

2024 年 1 月 30 日

界址点成果表				第 29 页
				共 56 页
宗地号: 411627110207GB00001				
权利人: 太康县先进制造业开发区管理委员会				
宗地面积(平方米): 15237451.62				
建筑占地(平方米):				
界 址 点 坐 标				
序号	点号	坐标		边 长
		X(m)	Y(m)	
869	J869	3765747.246	579900.409	66.078
870	J870	3765747.246	579834.331	61.006
871	J871	3765747.241	579773.326	28.513
872	J872	3765747.238	579744.813	24.587
873	J873	3765747.249	579720.226	58.797
874	J874	3765747.249	579661.428	13.158
875	J875	3765734.173	579662.897	80.606
876	J876	3765654.071	579671.896	104.274
877	J877	3765550.449	579683.536	42.771
878	J878	3765549.530	579640.775	27.239
879	J879	3765548.944	579613.542	18.935
880	J880	3765548.537	579594.611	19.471
881	J881	3765548.118	579575.145	85.448
882	J882	3765546.281	579489.717	5.067
883	J883	3765546.171	579484.651	13.072
884	J884	3765545.890	579471.582	80.627
885	J885	3765544.157	579390.973	38.578
886	J886	3765543.328	579352.404	55.093
887	J887	3765542.142	579297.324	5.514
888	J888	3765542.023	579291.811	0.819
889	J889	3765542.007	579290.992	28.103
890	J890	3765541.403	579262.895	18.042
891	J891	3765541.015	579244.858	77.990
892	J892	3765539.338	579166.886	31.667
893	J893	3765538.657	579135.226	35.684
894	J894	3765537.890	579099.551	41.933
895	J895	3765536.988	579057.627	14.851
896	J896	3765536.669	579042.780	25.382
897	J897	3765552.453	579022.903	97.401
898	J898	3765649.851	579022.171	71.518
899	J899	3765721.366	579021.634	23.026
900	J900	3765744.392	579021.461	

制表: 王保雷

校审: 郭琪

2024 年 1 月 30 日

界址点成果表				第 30 页
				共 56 页
宗地号: 411627110207GB00001				
权利人: 太康县先进制造业开发区管理委员会				
宗地面积(平方米): 15237451.62				
建筑占地(平方米):				
界 址 点 坐 标				
序号	点号	坐标		边 长
		X(m)	Y(m)	
900	J900	3765744.392	579021.461	16.908
901	J901	3765744.233	579004.553	11.847
902	J902	3765744.122	578992.706	35.844
903	J903	3765779.966	578992.646	21.526
904	J904	3765801.491	578992.466	75.868
905	J905	3765877.359	578992.431	7.959
906	J906	3765885.138	578990.748	1.734
907	J907	3765885.571	578992.427	39.669
908	J908	3765925.240	578992.408	16.876
909	J909	3765941.546	578988.057	6.089
910	J910	3765939.677	578982.262	12.003
911	J911	3765935.993	578970.839	23.012
912	J912	3765934.721	578947.862	13.994
913	J913	3765931.906	578934.154	10.209
914	J914	3765929.852	578924.154	3.571
915	J915	3765933.376	578923.577	40.618
916	J916	3765931.131	578883.021	52.298
917	J917	3765929.886	578830.739	1.155
918	J918	3765928.733	578830.793	3.767
919	J919	3765928.482	578827.034	15.655
920	J920	3765944.126	578826.455	9.184
921	J921	3765953.304	578826.115	20.054
922	J922	3765954.702	578806.110	4.264
923	J923	3765958.923	578805.507	0.252
924	J924	3765958.894	578805.257	2.040
925	J925	3765960.934	578805.220	4.697
926	J926	3765965.584	578804.555	27.754
927	J927	3765964.289	578776.832	8.262
928	J928	3765972.537	578776.342	4.690
929	J929	3765972.388	578771.655	17.932
930	J930	3765990.296	578770.740	40.002
931	J931	3765988.877	578730.762	

制表: 王保雷

校审: 郭琪

2024 年 1 月 30 日

界址点成果表				第 31 页
				共 56 页
宗地号: 411627110207GB00001				
权利人: 太康县先进制造业开发区管理委员会				
宗地面积(平方米): 15237451.62				
建筑占地(平方米):				
界 址 点 坐 标				
序号	点号	坐标		边 长
		X(m)	Y(m)	
931	J931	3765988.877	578730.762	6.929
932	J932	3765988.631	578723.838	16.893
933	J933	3766005.459	578722.357	11.847
934	J934	3766004.667	578710.536	52.518
935	J935	3766057.065	578706.983	10.067
936	J936	3766067.109	578706.302	6.091
937	J937	3766066.139	578700.289	31.792
938	J938	3766092.312	578718.337	0.509
939	J939	3766092.353	578718.844	5.658
940	J940	3766097.181	578721.794	0.064
941	J941	3766097.116	578721.796	27.606
942	J942	3766119.160	578738.413	17.450
943	J943	3766133.414	578748.481	3.549
944	J944	3766136.959	578748.636	2.594
945	J945	3766137.062	578751.228	21.247
946	J946	3766153.501	578764.689	8.789
947	J947	3766159.699	578770.920	3.508
948	J948	3766162.173	578773.407	18.701
949	J949	3766175.362	578786.666	2.546
950	J950	3766177.458	578788.111	62.805
951	J951	3766229.158	578823.771	12.420
952	J952	3766240.222	578829.415	6.033
953	J953	3766241.810	578823.594	20.549
954	J954	3766261.918	578827.827	16.143
955	J955	3766257.584	578843.378	1.990
956	J956	3766259.222	578844.507	25.742
957	J957	3766283.878	578851.904	19.008
958	J958	3766295.785	578837.088	17.159
959	J959	3766309.235	578847.741	16.932
960	J960	3766322.508	578858.254	4.485
961	J961	3766326.080	578860.966	4.392
962	J962	3766323.377	578864.429	

制表: 王保雷

校审: 郭琪

2024 年 1 月 30 日

界址点成果表				第 32 页
				共 56 页
宗地号: 411627110207GB00001				
权利人: 太康县先进制造业开发区管理委员会				
宗地面积(平方米): 15237451.62				
建筑占地(平方米):				
界 址 点 坐 标				
序号	点号	坐标		边 长
		X(m)	Y(m)	
962	J962	3766323.377	578864.429	26.577
963	J963	3766344.881	578880.047	6.361
964	J964	3766350.818	578882.332	5.467
965	J965	3766348.970	578887.477	17.914
966	J966	3766350.224	578905.347	8.904
967	J967	3766345.743	578913.041	9.210
968	J968	3766352.412	578919.392	29.374
969	J969	3766373.049	578940.295	5.418
970	J970	3766376.605	578944.383	10.710
971	J971	3766383.633	578952.465	15.142
972	J972	3766395.559	578961.795	12.602
973	J973	3766403.629	578952.116	29.687
974	J974	3766425.590	578972.092	41.133
975	J975	3766447.211	578937.100	25.161
976	J976	3766460.437	578915.696	1.390
977	J977	3766461.168	578914.514	67.736
978	J978	3766472.156	578981.352	7.011
979	J979	3766468.452	578987.305	10.075
980	J980	3766459.721	578982.278	23.847
981	J981	3766448.668	579003.409	15.200
982	J982	3766460.627	579012.790	16.329
983	J983	3766475.179	579020.199	10.793
984	J984	3766485.762	579022.315	2.674
985	J985	3766488.392	579022.796	35.267
986	J986	3766483.613	578987.855	31.716
987	J987	3766478.419	578956.567	55.295
988	J988	3766468.833	578902.109	47.314
989	J989	3766463.174	578855.135	24.165
990	J990	3766460.237	578831.149	55.227
991	J991	3766450.865	578776.723	55.227
992	J992	3766441.493	578722.297	54.335
993	J993	3766431.703	578668.851	

制表: 王保雷

校审: 郭琪

2024 年 1 月 30 日

界址点成果表				第 33 页
				共 56 页
宗地号: 411627110207GB00001				
权利人: 太康县先进制造业开发区管理委员会				
宗地面积(平方米): 15237451.62				
建筑占地(平方米):				
界 址 点 坐 标				
序号	点号	坐标		边 长
		X(m)	Y(m)	
993	J993	3766431.703	578668.851	
994	J994	3766425.750	578633.661	35.690
995	J995	3766419.797	578598.472	35.690
996	J996	3766407.097	578530.474	69.174
997	J997	3766399.820	578487.611	43.476
998	J998	3766392.545	578444.748	43.476
999	J999	3766384.078	578395.800	49.675
1000	J1000	3766375.611	578346.852	49.675
1001	J1001	3766365.822	578292.348	55.376
1002	J1002	3766358.546	578248.824	44.128
1003	J1003	3766351.270	578205.300	44.128
1004	J1004	3766342.538	578153.408	52.622
1005	J1005	3766333.013	578097.614	56.601
1006	J1006	3766321.901	578034.114	64.465
1007	J1007	3766311.053	577977.758	57.391
1008	J1008	3766308.523	577960.160	17.779
1009	J1009	3766305.710	577960.160	2.813
1010	J1010	3766313.401	578000.811	41.372
1011	J1011	3766310.195	578043.481	42.791
1012	J1012	3766308.885	578060.903	17.471
1013	J1013	3766308.885	578061.105	0.202
1014	J1014	3766308.885	578090.922	29.817
1015	J1015	3766314.381	578109.948	19.804
1016	J1016	3766315.227	578123.055	13.134
1017	J1017	3766317.341	578130.665	7.899
1018	J1018	3766318.610	578134.893	4.414
1019	J1019	3766318.610	578145.040	10.147
1020	J1020	3766319.213	578153.483	8.464
1021	J1021	3766319.455	578156.879	3.404
1022	J1022	3766321.147	578162.798	6.156
1023	J1023	3766325.797	578179.710	17.540
1024	J1024	3766328.038	578189.794	10.330

制表: 王保雷

校审: 郭琪

2024 年 1 月 30 日

界址点成果表				第 34 页
				共 56 页
宗地号: 411627110207GB00001				
权利人: 太康县先进制造业开发区管理委员会				
宗地面积(平方米): 15237451.62				
建筑占地(平方米):				
界 址 点 坐 标				
序号	点号	坐标		边 长
		X(m)	Y(m)	
1024	J1024	3766328.038	578189.794	106.910
1025	J1025	3766221.161	578192.419	94.711
1026	J1026	3766126.479	578194.744	11.664
1027	J1027	3766114.832	578194.109	104.813
1028	J1028	3766010.022	578194.916	89.608
1029	J1029	3765920.415	578195.302	24.842
1030	J1030	3765895.573	578195.409	94.558
1031	J1031	3765894.914	578100.853	128.129
1032	J1032	3765894.016	577972.728	84.736
1033	J1033	3765809.280	577972.683	31.019
1034	J1034	3765778.261	577972.667	0.060
1035	J1035	3765778.261	577972.728	31.016
1036	J1036	3765747.245	577972.751	0.754
1037	J1037	3765746.491	577972.742	43.942
1038	J1038	3765746.491	577928.800	60.484
1039	J1039	3765746.490	577868.316	54.957
1040	J1040	3765746.490	577813.359	44.013
1041	J1041	3765746.490	577769.346	36.606
1042	J1042	3765745.602	577732.751	69.101
1043	J1043	3765743.925	577663.671	10.291
1044	J1044	3765743.675	577653.382	65.261
1045	J1045	3765742.578	577588.130	22.180
1046	J1046	3765741.572	577565.973	10.166
1047	J1047	3765741.809	577555.810	28.714
1048	J1048	3765713.095	577555.810	6.413
1049	J1049	3765713.095	577562.222	87.629
1050	J1050	3765625.466	577562.221	87.629
1051	J1051	3765537.837	577562.221	85.666
1052	J1052	3765452.171	577562.221	82.954
1053	J1053	3765369.217	577562.221	4.807
1054	J1054	3765369.217	577557.414	93.758
1055	J1055	3765275.459	577557.442	

制表: 王保雷

校审: 郭琪

2024 年 1 月 30 日

界址点成果表				第 35 页
				共 56 页
宗地号: 411627110207GB00001				
权利人: 太康县先进制造业开发区管理委员会				
宗地面积(平方米): 15237451.62				
建筑占地(平方米):				
界 址 点 坐 标				
序号	点号	坐标		边 长
		X(m)	Y(m)	
1055	J1055	3765275.459	577557.442	34.946
1056	J1056	3765240.513	577557.466	2.113
1057	J1057	3765240.632	577559.576	60.500
1058	J1058	3765180.133	577559.244	1.774
1059	J1059	3765180.126	577557.470	17.826
1060	J1060	3765162.300	577557.475	51.024
1061	J1061	3765111.276	577557.471	107.213
1062	J1062	3765105.774	577450.399	65.257
1063	J1063	3765102.426	577385.228	16.117
1064	J1064	3765101.450	577369.141	21.249
1065	J1065	3765100.164	577347.931	37.366
1066	J1066	3765097.215	577310.682	37.366
1067	J1067	3765093.578	577273.493	28.771
1068	J1068	3765090.250	577244.915	8.595
1069	J1069	3765089.256	577236.378	14.369
1070	J1070	3765087.463	577222.122	110.747
1071	J1071	3765073.639	577112.241	71.602
1072	J1072	3765064.701	577041.198	82.890
1073	J1073	3765054.355	576958.956	84.052
1074	J1074	3765043.863	576875.561	16.008
1075	J1075	3765041.865	576859.678	100.394
1076	J1076	3765029.334	576760.069	134.050
1077	J1077	3765012.601	576627.068	75.781
1078	J1078	3765003.142	576551.879	88.099
1079	J1079	3764992.145	576464.469	11.132
1080	J1080	3764990.756	576453.424	27.875
1081	J1081	3764987.605	576425.728	4.757
1082	J1082	3764987.067	576421.001	32.632
1083	J1083	3764984.149	576388.500	32.632
1084	J1084	3764982.003	576355.939	32.632
1085	J1085	3764980.630	576323.336	25.810
1086	J1086	3764980.156	576297.531	

制表: 王保雷

校审: 郭琪

2024 年 1 月 30 日

界址点成果表				第 36 页
				共 56 页
宗地号: 411627110207GB00001				
权利人: 太康县先进制造业开发区管理委员会				
宗地面积(平方米): 15237451.62				
建筑占地(平方米):				
界 址 点 坐 标				
序号	点号	坐标		边 长
		X(m)	Y(m)	
1086	J1086	3764980.156	576297.531	26.403
1087	J1087	3764980.136	576271.128	13.050
1088	J1088	3764980.206	576258.079	19.267
1089	J1089	3764980.767	576238.820	18.601
1090	J1090	3764981.433	576220.231	19.882
1091	J1091	3764982.483	576200.377	50.169
1092	J1092	3764986.101	576150.338	105.382
1093	J1093	3765000.478	576045.942	39.610
1094	J1094	3765002.627	576006.390	25.860
1095	J1095	3765001.104	575980.575	25.633
1096	J1096	3765010.006	575956.538	99.063
1097	J1097	3765044.407	575863.640	107.071
1098	J1098	3765081.590	575763.233	139.981
1099	J1099	3765130.204	575631.965	143.433
1100	J1100	3765180.017	575497.460	59.557
1101	J1101	3765235.928	575476.942	7.253
1102	J1102	3765243.174	575476.627	19.381
1103	J1103	3765262.537	575475.785	5.111
1104	J1104	3765267.643	575475.563	7.120
1105	J1105	3765274.755	575475.253	54.824
1106	J1106	3765329.528	575472.871	109.217
1107	J1107	3765438.642	575468.126	85.035
1108	J1108	3765523.596	575464.431	112.369
1109	J1109	3765635.858	575459.549	111.767
1110	J1110	3765747.520	575454.693	7.723
1111	J1111	3765755.239	575454.445	24.567
1112	J1112	3765755.239	575479.013	21.984
1113	J1113	3765777.223	575479.027	39.840
1114	J1114	3765817.063	575479.053	20.100
1115	J1115	3765837.163	575479.066	29.900
1116	J1116	3765867.063	575479.086	50.000
1117	J1117	3765917.063	575479.118	

制表: 王保雷

校审: 郭琪

2024 年 1 月 30 日

界址点成果表				第 37 页
				共 56 页
宗地号: 411627110207GB00001				
权利人: 太康县先进制造业开发区管理委员会				
宗地面积(平方米): 15237451.62				
建筑占地(平方米):				
界 址 点 坐 标				
序号	点号	坐标		边 长
		X(m)	Y(m)	
1117	J1117	3765917.063	575479.118	27.587
1118	J1118	3765944.650	575479.137	22.413
1119	J1119	3765967.063	575479.151	23.960
1120	J1120	3765991.023	575479.167	57.710
1121	J1121	3766048.733	575479.205	18.330
1122	J1122	3766067.063	575479.217	19.785
1123	J1123	3766086.848	575479.230	30.215
1124	J1124	3766117.064	575479.250	24.195
1125	J1125	3766141.259	575479.266	25.805
1126	J1126	3766167.064	575479.283	50.000
1127	J1127	3766217.064	575479.316	50.000
1128	J1128	3766267.064	575479.349	50.000
1129	J1129	3766317.064	575479.381	50.000
1130	J1130	3766367.064	575479.414	50.000
1131	J1131	3766417.064	575479.447	35.460
1132	J1132	3766452.524	575479.470	42.880
1133	J1133	3766495.405	575479.499	21.660
1134	J1134	3766517.065	575479.513	50.000
1135	J1135	3766567.065	575479.546	50.000
1136	J1136	3766617.065	575479.579	50.000
1137	J1137	3766667.065	575479.611	27.093
1138	J1138	3766694.158	575479.629	22.907
1139	J1139	3766717.065	575479.644	25.000
1140	J1140	3766742.065	575479.660	27.567
1141	J1141	3766769.632	575479.679	27.263
1142	J1142	3766796.895	575479.697	20.170
1143	J1143	3766817.066	575479.710	50.000
1144	J1144	3766867.066	575479.743	20.867
1145	J1145	3766887.933	575479.757	11.111
1146	J1146	3766896.817	575473.084	59.572
1147	J1147	3766837.245	575473.084	39.844
1148	J1148	3766837.245	575433.239	

制表: 王保雷

校审: 郭琪

2024 年 1 月 30 日

界址点成果表				第 38 页
				共 56 页
宗地号: 411627110207GB00001				
权利人: 太康县先进制造业开发区管理委员会				
宗地面积(平方米): 15237451.62				
建筑占地(平方米):				
界 址 点 坐 标				
序号	点号	坐标		边 长
		X(m)	Y(m)	
1148	J1148	3766837.245	575433.239	14.026
1149	J1149	3766837.245	575419.213	104.521
1150	J1150	3766837.245	575314.692	104.521
1151	J1151	3766837.245	575210.172	49.750
1152	J1152	3766886.995	575210.165	0.989
1153	J1153	3766886.995	575209.177	9.571
1154	J1154	3766896.566	575209.177	24.093
1155	J1155	3766899.761	575185.297	6.875
1156	J1156	3766906.607	575185.929	6.405
1157	J1157	3766906.607	575179.524	10.448
1158	J1158	3766896.180	575180.185	20.229
1159	J1159	3766875.970	575179.292	21.964
1160	J1160	3766876.405	575157.332	1.138
1161	J1161	3766876.537	575156.202	19.548
1162	J1162	3766857.087	575154.237	23.709
1163	J1163	3766860.262	575130.742	16.495
1164	J1164	3766876.561	575133.282	8.577
1165	J1165	3766877.806	575124.796	4.195
1166	J1166	3766877.940	575120.604	2.726
1167	J1167	3766880.645	575120.941	36.214
1168	J1168	3766884.835	575084.971	99.756
1169	J1169	3766938.182	575000.678	19.268
1170	J1170	3766950.147	574985.576	19.268
1171	J1171	3766961.571	574970.060	19.268
1172	J1172	3766972.440	574954.150	19.268
1173	J1173	3766982.739	574937.866	19.268
1174	J1174	3766992.456	574921.228	17.347
1175	J1175	3767000.669	574905.949	1.618
1176	J1176	3767001.436	574904.523	1.538
1177	J1177	3767002.125	574903.148	18.032
1178	J1178	3767010.096	574886.974	20.537
1179	J1179	3767018.496	574868.233	

制表: 王保雷

校审: 郭琪

2024 年 1 月 30 日

界址点成果表				第 39 页
				共 56 页
宗地号: 411627110207GB00001				
权利人: 太康县先进制造业开发区管理委员会				
宗地面积(平方米): 15237451.62				
建筑占地(平方米):				
界 址 点 坐 标				
序号	点号	坐标		边 长
		X(m)	Y(m)	
1179	J1179	3767018.496	574868.233	20.537
1180	J1180	3767026.184	574849.189	20.537
1181	J1181	3767033.148	574829.869	20.537
1182	J1182	3767039.380	574810.300	20.537
1183	J1183	3767044.870	574790.511	20.537
1184	J1184	3767049.611	574770.528	20.537
1185	J1185	3767053.595	574750.382	20.537
1186	J1186	3767056.817	574730.099	10.078
1187	J1187	3767058.159	574720.110	2.939
1188	J1188	3767058.550	574717.197	9.257
1189	J1189	3767059.782	574708.023	22.274
1190	J1190	3767062.109	574685.870	22.274
1191	J1191	3767063.798	574663.660	22.274
1192	J1192	3767064.846	574641.410	22.274
1193	J1193	3767065.253	574619.139	65.909
1194	J1194	3767131.163	574619.139	20.484
1195	J1195	3767131.800	574639.613	4.777
1196	J1196	3767131.920	574644.389	26.947
1197	J1197	3767158.865	574644.682	20.050
1198	J1198	3767158.284	574664.724	25.887
1199	J1199	3767132.402	574665.216	8.874
1200	J1200	3767131.598	574674.054	34.226
1201	J1201	3767165.812	574674.966	10.670
1202	J1202	3767165.674	574685.635	0.930
1203	J1203	3767166.603	574685.677	16.011
1204	J1204	3767166.720	574701.687	2.018
1205	J1205	3767166.729	574703.705	35.760
1206	J1206	3767202.469	574704.892	25.428
1207	J1207	3767203.660	574730.293	9.990
1208	J1208	3767193.673	574730.517	26.457
1209	J1209	3767193.329	574756.972	12.808
1210	J1210	3767206.124	574756.407	

制表: 王保雷

校审: 郭琪

2024 年 1 月 30 日

界址点成果表				第 40 页
				共 56 页
宗地号: 411627110207GB00001				
权利人: 太康县先进制造业开发区管理委员会				
宗地面积(平方米): 15237451.62				
建筑占地(平方米):				
界 址 点 坐 标				
序号	点号	坐标		边 长
		X(m)	Y(m)	
1210	J1210	3767206.124	574756.407	130.901
1211	J1211	3767206.126	574625.506	31.333
1212	J1212	3767206.126	574594.173	113.834
1213	J1213	3767206.127	574480.340	104.761
1214	J1214	3767206.128	574375.578	100.434
1215	J1215	3767206.128	574275.145	10.678
1216	J1216	3767205.174	574264.510	70.959
1217	J1217	3767276.128	574265.371	87.287
1218	J1218	3767363.415	574265.653	76.654
1219	J1219	3767440.068	574265.900	113.359
1220	J1220	3767553.403	574263.581	87.339
1221	J1221	3767640.723	574261.794	58.000
1222	J1222	3767698.711	574260.607	36.703
1223	J1223	3767735.406	574259.856	4.582
1224	J1224	3767735.725	574255.284	12.681
1225	J1225	3767748.358	574256.379	3.229
1226	J1226	3767748.088	574259.596	29.040
1227	J1227	3767777.122	574259.002	5.975
1228	J1229	3767777.257	574253.028	23.218
1229	J1230	3767800.388	574255.039	3.496
1230	J1231	3767800.192	574258.530	28.595
1231	J1232	3767828.781	574257.944	0.957
1232	J1233	3767828.769	574256.988	12.609
1233	J1234	3767841.358	574257.687	22.901
1234	J1235	3767864.254	574257.218	54.313
1235	J1236	3767918.555	574256.107	23.607
1236	J1237	3767941.970	574253.105	15.312
1237	J1238	3767957.210	574251.623	18.459
1238	J1239	3767975.625	574250.353	17.942
1239	J1239	3767993.330	574247.443	3.665
1240	J1240	3767996.947	574246.848	9.710
1241	J1241	3768006.529	574245.273	

制表: 王保雷

校审: 郭琪

2024 年 1 月 30 日

界址点成果表				第 42 页
				共 56 页
宗地号: 411627110207GB00001				
权利人: 太康县先进制造业开发区管理委员会				
宗地面积(平方米): 15237451.62				
建筑占地(平方米):				
界 址 点 坐 标				
序号	点号	坐标		边 长
		X(m)	Y(m)	
1250	J1253	3768939.090	575912.754	19.11
1251	J1254	3768920.014	575913.866	25.72
1252	J1255	3768919.358	575888.159	12.71
1253	J1256	3768918.915	575875.461	9.01
1254	J1250	3768927.914	575875.100	17.12
1255	J1251	3768929.440	575892.154	8.59
1256	J1252	3768938.013	575891.579	21.20
1250	J1253	3768939.090	575912.754	
1257	J1261	3768875.958	575950.004	19.75
1258	J1262	3768876.846	575969.736	2.87
1259	J1263	3768876.976	575972.606	21.22
1260	J1264	3768855.779	575973.511	3.10
1261	J1265	3768855.752	575970.413	26.41
1262	J1266	3768855.522	575944.005	7.68
1263	J1267	3768847.850	575944.336	4.83
1264	J1268	3768848.048	575949.165	5.03
1265	J1269	3768843.021	575949.099	9.81
1266	J1270	3768833.223	575949.532	10.01
1267	J1271	3768823.233	575950.207	16.34
1268	J1272	3768822.642	575933.873	34.59
1269	J1257	3768857.228	575933.873	9.68
1270	J1258	3768857.972	575943.527	11.85
1271	J1259	3768869.746	575944.850	5.33
1272	J1260	3768871.069	575950.009	4.89
1257	J1261	3768875.958	575950.004	

制表: 王保雷

校审: 郭琪

2024 年 1 月 30 日

界址点成果表				第 43 页
				共 56 页
宗地号: 411627110207GB00001				
权利人: 太康县先进制造业开发区管理委员会				
宗地面积(平方米): 15237451.62				
建筑占地(平方米):				
界 址 点 坐 标				
序号	点号	坐标		边 长
		X(m)	Y(m)	
1273	J1278	3768796.665	575972.309	10.65
1274	J1279	3768796.672	575961.663	27.79
1275	J1280	3768796.692	575933.874	12.65
1276	J1273	3768809.343	575933.874	27.14
1277	J1274	3768810.083	575961.000	10.87
1278	J1275	3768810.380	575971.869	3.58
1279	J1276	3768810.477	575975.444	13.83
1280	J1277	3768796.662	575976.033	3.72
1273	J1278	3768796.665	575972.309	
1281	J1281	3768243.953	576581.086	23.36
1282	J1282	3768243.953	576604.441	3.28
1283	J1283	3768240.677	576604.355	23.21
1284	J1284	3768240.239	576581.151	3.71
1281	J1281	3768243.953	576581.086	
1285	J1291	3767206.124	574835.359	10.02
1286	J1292	3767206.124	574845.379	13.97
1287	J1293	3767192.195	574844.371	8.96
1288	J1294	3767192.312	574835.416	16.75
1289	J1295	3767192.528	574818.669	39.38
1290	J1296	3767193.039	574779.294	13.09
1291	J1285	3767206.124	574778.841	39.56
1292	J1286	3767206.124	574818.406	6.01
1293	J1287	3767206.124	574824.419	9.34
1294	J1288	3767196.786	574824.326	7.91
1295	J1289	3767196.331	574832.224	3.14
1296	J1290	3767196.151	574835.359	9.97
1285	J1291	3767206.124	574835.359	

制表: 王保雷

校审: 郭琪

2024 年 1 月 30 日

界址点成果表				第 45 页
				共 56 页
宗地号: 411627110207GB00001				
权利人: 太康县先进制造业开发区管理委员会				
宗地面积(平方米): 15237451.62				
建筑占地(平方米):				
界 址 点 坐 标				
序号	点号	坐标		边 长
		X(m)	Y(m)	
1302	J1327	3767295.944	577092.761	13.99
1303	J1328	3767309.938	577092.667	35.20
1304	J1329	3767345.133	577092.432	8.86
1305	J1330	3767353.997	577092.373	20.70
1306	J1331	3767374.696	577092.234	43.03
1307	J1332	3767417.729	577091.946	60.40
1308	J1302	3767478.126	577091.542	49.55
1309	J1303	3767478.126	577141.094	2.32
1310	J1304	3767480.447	577141.189	2.19
1311	J1305	3767480.403	577143.379	46.77
1312	J1306	3767433.980	577149.030	22.21
1313	J1307	3767415.767	577161.739	17.45
1314	J1308	3767403.930	577174.563	13.39
1315	J1309	3767395.547	577185.000	36.58
1316	J1310	3767375.482	577215.581	10.63
1317	J1311	3767370.471	577224.955	11.12
1318	J1312	3767366.327	577235.274	11.69
1319	J1313	3767363.154	577246.530	21.32
1320	J1314	3767358.973	577267.437	1.93
1321	J1315	3767357.048	577267.327	11.24
1322	J1316	3767345.820	577266.854	19.55
1323	J1317	3767326.289	577266.031	10.09
1324	J1318	3767316.208	577265.607	9.44
1325	J1319	3767306.777	577265.210	57.66
1326	J1320	3767307.833	577207.555	56.36
1327	J1321	3767308.866	577151.201	8.31
1328	J1322	3767309.018	577142.893	12.16
1329	J1323	3767309.241	577130.730	13.61
1330	J1324	3767295.630	577130.603	10.64
1331	J1325	3767295.630	577119.962	7.01
1332	J1326	3767295.630	577112.950	20.19
1302	J1327	3767295.944	577092.761	

制表: 王保雷

校审: 郭琪

2024 年 1 月 30 日

界址点成果表				第 46 页
				共 56 页
宗地号: 411627110207GB00001				
权利人: 太康县先进制造业开发区管理委员会				
宗地面积(平方米): 15237451.62				
建筑占地(平方米):				
界 址 点 坐 标				
序号	点号	坐标		边 长
		X(m)	Y(m)	
1333	J1339	3767475.341	577333.152	6.428
1334	J1340	3767468.913	577333.152	11.408
1335	J1341	3767457.505	577333.152	59.304
1336	J1342	3767405.303	577305.011	13.659
1337	J1343	3767400.276	577317.711	33.301
1338	J1344	3767429.781	577333.152	49.639
1339	J1345	3767380.141	577333.152	24.239
1340	J1346	3767355.903	577333.152	1.006
1341	J1347	3767355.920	577332.146	2.281
1342	J1348	3767355.960	577329.865	3.882
1343	J1349	3767356.027	577325.984	58.995
1344	J1350	3767366.037	577267.844	17.448
1345	J1351	3767370.015	577250.855	4.776
1346	J1352	3767371.104	577246.205	22.606
1347	J1353	3767379.041	577225.039	43.370
1348	J1354	3767402.854	577188.791	15.023
1349	J1356	3767412.851	577177.577	8.287
1350	J1357	3767418.366	577171.392	6.111
1351	J1358	3767422.433	577166.830	12.845
1352	J1359	3767433.281	577159.951	4.879
1353	J1360	3767438.043	577158.893	34.337
1354	J1361	3767472.380	577158.737	5.299
1355	J1362	3767477.679	577158.713	44.445
1356	J1363	3767522.123	577158.511	3.387
1357	J1364	3767525.510	577158.496	2.701
1358	J1355	3767528.209	577158.604	49.017
1359	J1333	3767577.187	577160.563	59.766
1360	J1334	3767582.479	577220.094	158.830
1361	J1335	3767508.639	577360.716	11.376
1362	J1336	3767498.625	577355.318	24.767
1363	J1337	3767509.673	577333.152	0.736
1364	J1338	3767508.936	577333.152	

制表: 王保雷

校审: 郭琪

2024 年 1 月 30 日

界址点成果表				第 47 页
				共 56 页
宗地号: 411627110207GB00001				
权利人: 太康县先进制造业开发区管理委员会				
宗地面积(平方米): 15237451.62				
建筑占地(平方米):				
界 址 点 坐 标				
序号	点号	坐标		边 长
		X(m)	Y(m)	
1364	J1338	3767508.936	577333.152	33.60
1333	J1339	3767475.341	577333.152	
1365	J1365	3766906.610	575442.089	0.11
1366	J1366	3766906.610	575442.197	6.51
1367	J1367	3766900.103	575442.089	6.51
1365	J1365	3766906.610	575442.089	
1368	J1371	3765680.189	581926.430	23.85
1369	J1368	3765703.908	581928.892	23.15
1370	J1369	3765702.148	581951.973	23.55
1371	J1370	3765678.768	581949.176	22.79
1368	J1371	3765680.189	581926.430	
1372	J1372	3765685.020	581857.816	20.34
1373	J1373	3765683.210	581878.080	20.36
1374	J1374	3765684.479	581857.762	0.54
1372	J1372	3765685.020	581857.816	
1375	J1376	3766867.185	580129.891	15.23
1376	J1377	3766860.307	580116.305	18.60
1377	J1375	3766853.967	580098.817	33.77
1375	J1376	3766867.185	580129.891	
1378	J1383	3766410.201	578365.720	33.36
1379	J1378	3766426.288	578394.946	78.30
1380	J1379	3766439.554	578472.113	32.59
1381	J1380	3766423.134	578443.966	8.56
1382	J1381	3766421.739	578435.523	61.93
1383	J1382	3766411.639	578374.418	8.82
1378	J1383	3766410.201	578365.720	

制表: 王保雷

校审: 郭琪

2024 年 1 月 30 日

界址点成果表				第 48 页
				共 56 页
宗地号: 411627110207GB00001				
权利人: 太康县先进制造业开发区管理委员会				
宗地面积(平方米): 15237451.62				
建筑占地(平方米):				
界 址 点 坐 标				
序号	点号	坐标		边 长
		X(m)	Y(m)	
1384	J1384	3766491.203	578756.667	0.02
1385	J1385	3766491.207	578756.686	4.22
1386	J1386	3766488.038	578753.903	109.47
1387	J1387	3766506.585	578861.787	110.35
1388	J1388	3766525.281	578970.541	7.68
1389	J1389	3766532.960	578970.542	23.76
1390	J1390	3766546.713	578989.922	39.03
1391	J1391	3766507.692	578990.747	10.15
1392	J1392	3766505.950	578980.752	31.06
1393	J1393	3766500.561	578950.165	68.23
1394	J1394	3766490.956	578882.610	68.23
1395	J1395	3766481.350	578815.055	68.23
1396	J1396	3766471.744	578747.500	9.14
1397	J1397	3766470.458	578738.451	27.61
1384	J1384	3766491.203	578756.667	
1398	J1400	3766362.569	578084.889	50.28
1399	J1401	3766353.200	578035.486	51.39
1400	J1402	3766343.626	577984.999	5.18
1401	J1403	3766342.661	577979.910	0.55
1402	J1404	3766342.558	577979.368	19.55
1403	J1405	3766338.916	577960.160	3.78
1404	J1398	3766342.700	577960.160	23.37
1405	J1399	3766346.377	577983.244	102.93
1398	J1400	3766362.569	578084.889	

制表: 王保雷

校审: 郭琪

2024 年 1 月 30 日

界址点成果表				第 49 页
				共 56 页
宗地号: 411627110207GB00001				
权利人: 太康县先进制造业开发区管理委员会				
宗地面积(平方米): 15237451.62				
建筑占地(平方米):				
界 址 点 坐 标				
序号	点号	坐标		边 长
		X(m)	Y(m)	
1406	J1406	3766281.644	577806.725	36.64
1407	J1407	3766288.014	577842.806	42.73
1408	J1408	3766295.442	577884.889	35.89
1409	J1409	3766302.090	577920.160	3.95
1410	J1410	3766298.142	577920.160	10.97
1411	J1411	3766296.102	577909.377	103.67
1406	J1406	3766281.644	577806.725	
1412	J1412	3766401.801	576629.043	55.97
1413	J1413	3766377.194	576679.314	13.88
1414	J1414	3766364.245	576674.327	53.36
1415	J1415	3766390.371	576627.806	11.50
1412	J1412	3766401.801	576629.043	
1416	J1416	3766359.203	576714.503	50.21
1417	J1417	3766340.417	576761.070	14.91
1418	J1418	3766325.789	576758.189	34.39
1419	J1419	3766339.591	576726.686	18.40
1420	J1420	3766347.147	576709.912	12.90
1416	J1416	3766359.203	576714.503	
1421	J1429	3766464.540	576521.184	12.48
1422	J1430	3766457.620	576531.575	15.68
1423	J1421	3766473.301	576531.234	28.63
1424	J1422	3766456.887	576554.695	35.26
1425	J1423	3766436.673	576583.587	38.91
1426	J1424	3766413.601	576614.914	13.97
1427	J1425	3766399.752	576613.088	40.24
1428	J1426	3766421.717	576579.366	50.10
1429	J1427	3766450.716	576538.514	7.80
1430	J1428	3766455.581	576532.415	14.37
1421	J1429	3766464.540	576521.184	

制表: 王保雷

校审: 郭琪

2024 年 1 月 30 日

界址点成果表				第 50 页
				共 56 页
宗地号: 411627110207GB00001				
权利人: 太康县先进制造业开发区管理委员会				
宗地面积(平方米): 15237451.62				
建筑占地(平方米):				
界 址 点 坐 标				
序号	点号	坐标		边 长
		X(m)	Y(m)	
1431	J1436	3766495.055	576436.793	5.04
1432	J1431	3766500.099	576436.827	38.85
1433	J1432	3766473.311	576464.960	43.33
1434	J1433	3766446.456	576498.959	15.88
1435	J1434	3766436.613	576511.420	31.84
1436	J1435	3766453.718	576484.561	63.17
1431	J1436	3766495.055	576436.793	
1437	J1438	3766319.077	576700.718	8.19
1438	J1439	3766310.898	576701.167	1.73
1439	J1440	3766310.939	576699.440	0.02
1440	J1441	3766310.940	576699.422	8.99
1441	J1437	3766319.925	576699.029	1.89
1437	J1438	3766319.077	576700.718	
1442	J1452	3766262.799	576948.704	1.40
1443	J1453	3766261.412	576948.478	19.90
1444	J1454	3766266.142	576929.146	35.63
1445	J1455	3766274.609	576894.538	64.04
1446	J1456	3766295.006	576833.832	13.56
1447	J1457	3766308.023	576830.022	6.50
1448	J1442	3766314.522	576829.982	8.74
1449	J1443	3766310.827	576837.905	6.57
1450	J1444	3766304.256	576837.905	12.00
1451	J1445	3766304.039	576849.903	2.66
1452	J1446	3766303.991	576852.564	21.60
1453	J1447	3766294.862	576872.137	40.49
1454	J1448	3766285.203	576911.459	30.27
1455	J1449	3766277.981	576940.855	7.45
1456	J1450	3766270.538	576941.182	8.70
1457	J1451	3766268.378	576949.613	5.65
1442	J1452	3766262.799	576948.704	

制表: 王保雷

校审: 郭琪

2024 年 1 月 30 日

界址点成果表				第 53 页
				共 56 页
宗地号: 411627110207GB00001				
权利人: 太康县先进制造业开发区管理委员会				
宗地面积(平方米): 15237451.62				
建筑占地(平方米):				
界 址 点 坐 标				
序号	点号	坐标		边 长
		X(m)	Y(m)	
1488	J1488	3766214.526	577046.930	25.641
1489	J1489	3766210.846	577072.305	3.971
1490	J1490	3766210.485	577076.260	31.017
1491	J1491	3766207.670	577107.149	20.435
1492	J1492	3766206.083	577127.522	61.937
1493	J1493	3766203.091	577189.387	27.574
1494	J1494	3766202.378	577216.951	32.545
1495	J1495	3766202.114	577249.495	22.146
1496	J1496	3766201.296	577271.626	7.338
1497	J1497	3766201.534	577278.961	11.494
1498	J1498	3766201.906	577290.449	40.402
1499	J1499	3766205.007	577330.732	32.079
1500	J1500	3766208.194	577362.652	16.985
1501	J1501	3766209.555	577379.582	45.062
1502	J1502	3766216.172	577424.156	36.977
1503	J1503	3766222.829	577460.529	36.977
1504	J1504	3766229.486	577496.902	13.579
1505	J1505	3766231.376	577510.349	3.620
1506	J1506	3766231.879	577513.933	10.550
1507	J1507	3766233.347	577524.380	49.063
1508	J1508	3766242.448	577572.592	5.075
1509	J1509	3766243.389	577577.579	5.821
1510	J1510	3766243.389	577583.400	7.135
1511	J1511	3766243.982	577590.511	1.770
1512	J1512	3766242.212	577590.501	0.664
1513	J1513	3766242.082	577589.849	120.047
1514	J1514	3766218.711	577472.099	0.930
1515	J1515	3766217.818	577471.840	52.093
1516	J1516	3766206.686	577420.950	72.730
1517	J1517	3766202.689	577348.330	0.886
1518	J1518	3766203.365	577347.757	20.652
1519	J1519	3766201.906	577327.156	

制表: 王保雷

校审: 郭琪

2024 年 1 月 30 日

界址点成果表				第 55 页
				共 56 页
宗地号: 411627110207GB00001				
权利人: 太康县先进制造业开发区管理委员会				
宗地面积(平方米): 15237451.62				
建筑占地(平方米):				
界 址 点 坐 标				
序号	点号	坐标		边 长
		X(m)	Y(m)	
1531	J1555	3766307.729	577674.354	20.531
1532	J1556	3766287.225	577673.300	13.834
1533	J1557	3766284.807	577659.679	3.731
1534	J1558	3766284.154	577656.005	22.598
1535	J1559	3766280.203	577633.755	5.499
1536	J1560	3766285.702	577633.807	38.716
1537	J1561	3766293.872	577671.651	13.398
1538	J1562	3766307.269	577671.528	67.354
1539	J1563	3766374.620	577670.907	11.108
1540	J1564	3766375.326	577659.822	25.213
1541	J1565	3766376.928	577634.660	3.422
1542	J1566	3766380.349	577634.692	23.272
1543	J1531	3766403.619	577634.424	24.001
1544	J1532	3766404.864	577658.393	11.106
1545	J1533	3766405.439	577669.484	52.337
1546	J1534	3766400.299	577721.567	36.593
1547	J1535	3766396.183	577757.928	42.592
1548	J1536	3766392.604	577800.369	28.098
1549	J1537	3766386.702	577827.840	17.238
1550	J1538	3766382.582	577844.578	20.780
1551	J1539	3766375.548	577864.131	28.283
1552	J1540	3766367.085	577891.117	12.014
1553	J1541	3766355.993	577886.500	29.969
1554	J1542	3766349.181	577915.685	4.595
1555	J1543	3766348.137	577920.160	16.807
1556	J1544	3766331.330	577920.160	2.172
1557	J1545	3766330.925	577918.026	2.424
1558	J1546	3766330.474	577915.644	13.517
1559	J1547	3766327.955	577902.363	29.673
1560	J1548	3766334.678	577873.462	24.735
1561	J1549	3766340.281	577849.370	17.122
1562	J1550	3766344.160	577832.694	

制表: 王保雷

校审: 郭琪

2024 年 1 月 30 日

5. 界址点点之记

点号	J1	界标材料	木桩	点号	J19	界标材料	木桩
<p>X 3768262.284 Y 574248.604</p>				<p>X 3768131.387 Y 574441.246</p>			
点号	J29	界标材料	木桩	点号	J33	界标材料	木桩
<p>X 3768126.297 Y 574955.774</p>				<p>X 3767825.508 Y 574955.774</p>			

制图者：王保雷、李高杰、李建华、李甜

2024年1月30日

点号	J63	界标材料	木桩	点号	J74	界标材料	木桩
点号	J96	界标材料	木桩	点号	J106	界标材料	木桩

制图者：王保雷、李高杰、李建华、李甜

2024年1月30日

点号	J116	界标材料	木桩	点号	J127	界标材料	木桩
<p>X 3768284.870 Y 575988.243 J116</p>				<p>X 3768241.663 Y 575738.890 J127</p>			
点号	J132	界标材料	木桩	点号	J136	界标材料	木桩
<p>X 3768646.779 Y 575725.623 J132</p>				<p>X 3768646.663 Y 575283.109 J136</p>			

制图者：王保雷、李高杰、李建华、李甜

2024年1月30日

点号	J152	界标材料	木桩	点号	J164	界标材料	木桩
点号	J182	界标材料	木桩	点号	J188	界标材料	木桩

制图者：王保雷、李高杰、李建华、李甜

2024年1月30日

点号	J193	界标材料	木桩	点号	J199	界标材料	木桩
点号	J207	界标材料	木桩	点号	J214	界标材料	木桩

制图者：王保雷、李高杰、李建华、李甜

2024年1月30日

点号	J230	界标材料	木桩	点号	J242	界标材料	木桩
<p>X 3768198.993 Y 576019.896 J230</p>				<p>J242 X 3767950.048 Y 576032.799</p>			
点号	J244	界标材料	木桩	点号	J261	界标材料	木桩
<p>X 3768052.016 Y 576082.443 J244</p>				<p>J261 X 3767892.499 Y 576393.136</p>			

制图者：王保雷、李高杰、李建华、李甜

2024年1月30日

点号	J287	界标材料	木桩	点号	J305	界标材料	木桩
点号	J311	界标材料	木桩	点号	J323	界标材料	木桩

制图者：王保雷、李高杰、李建华、李甜

2024年1月30日

点号	J331	界标材料	木桩	点号	J347	界标材料	木桩
点号	J364	界标材料	木桩	点号	J379	界标材料	木桩

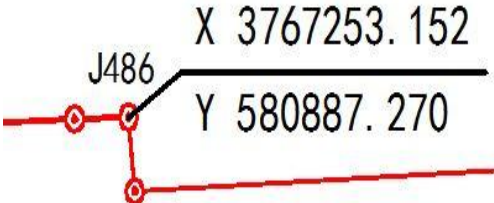
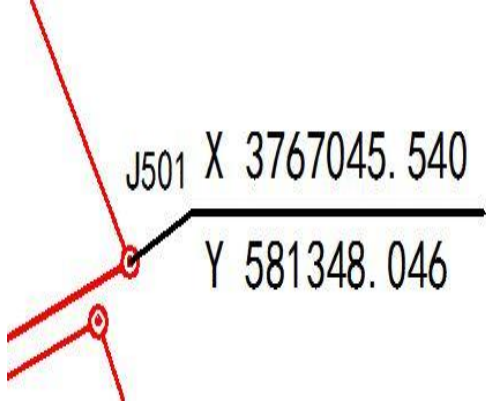
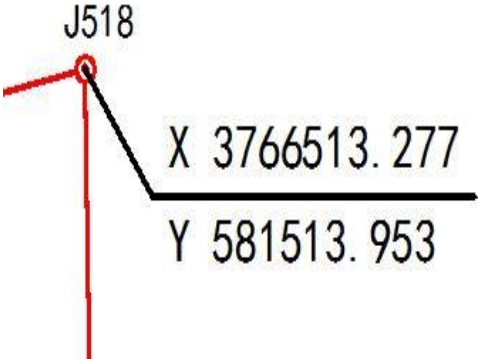
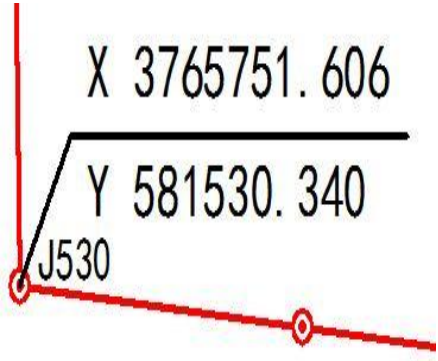
制图者：王保雷、李高杰、李建华、李甜

2024年1月30日

点号	J390	界标材料	木桩	点号	J414	界标材料	木桩
<p>X 3767654.239 Y 579483.624</p>				<p>X 3767309.626 Y 579737.399</p>			
点号	J450	界标材料	木桩	点号	J473	界标材料	木桩
<p>X 3766883.913 Y 580028.002</p>				<p>X 3767125.630 Y 580412.447</p>			

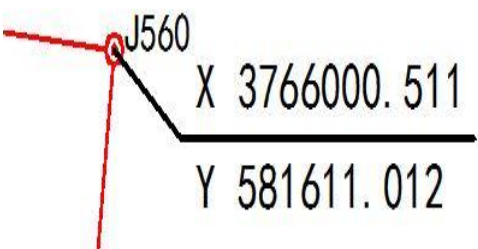
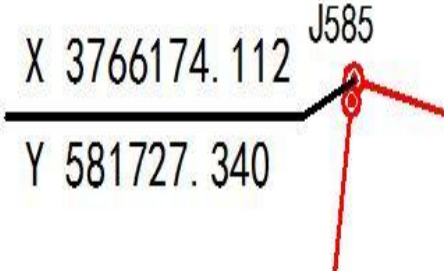
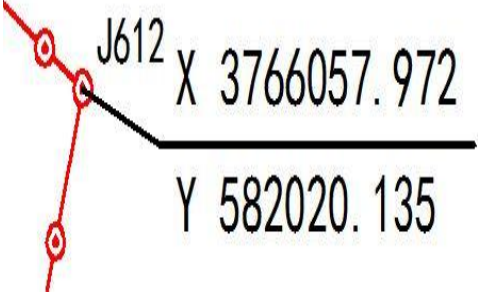
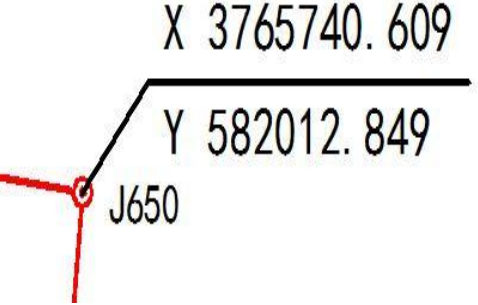
制图者：王保雷、李高杰、李建华、李甜

2024年1月30日

点号	J486	界标材料	木桩	点号	J501	界标材料	木桩
							
点号	J518	界标材料	木桩	点号	J530	界标材料	木桩
							

制图者：王保雷、李高杰、李建华、李甜

2024年1月30日

点号	J560	界标材料	木桩	点号	J585	界标材料	木桩
							
点号	J612	界标材料	木桩	点号	J650	界标材料	木桩
							

制图者：王保雷、李高杰、李建华、李甜

2024年1月30日

点号	J662	界标材料	木桩	点号	J671	界标材料	木桩
点号	J683	界标材料	木桩	点号	J701	界标材料	木桩

制图者：王保雷、李高杰、李建华、李甜

2024年1月30日

点号	J711	界标材料	木桩	点号	J718	界标材料	木桩
<p>X 3765028.997 Y 580651.463 J711</p>				<p>X 3764975.957 Y 581286.933 J718</p>			
点号	J721	界标材料	木桩	点号	J732	界标材料	木桩
<p>X 3765125.706 Y 581284.343 J721</p>				<p>X 3765186.610 Y 580534.980 J732</p>			

制图者：王保雷、李高杰、李建华、李甜

2024年1月30日

点号	J750	界标材料	木桩	点号	J763	界标材料	木桩
<p>J750 X 3765576.612 Y 580368.438</p>				<p>J763 X 3765867.362 Y 580221.473</p>			
点号	J793	界标材料	木桩	点号	J808	界标材料	木桩
<p>J793 X 3766297.265 Y 580395.999</p>				<p>X 3766547.621 Y 580269.589 J808</p>			

制图者：王保雷、李高杰、李建华、李甜

2024年1月30日

点号	J814	界标材料	木桩	点号	J817	界标材料	木桩
点号	J828	界标材料	木桩	点号	J837	界标材料	木桩

制图者：王保雷、李高杰、李建华、李甜

2024年1月30日

点号	J847	界标材料	木桩	点号	J855	界标材料	木桩
<p>X 3765526.179 Y 580313.450</p>				<p>X 3765470.034 Y 579996.876</p>			
点号	J869	界标材料	木桩	点号	J874	界标材料	木桩
<p>X 3765747.246 Y 579900.409</p>				<p>X 3765747.249 Y 579661.428</p>			

制图者：王保雷、李高杰、李建华、李甜

2024年1月30日

点号	J877	界标材料	木桩	点号	J897	界标材料	木桩
<p>X 3765550.449 Y 579683.536 J877</p>				<p>X 3765552.453 Y 579022.903 J897</p>			
点号	J902	界标材料	木桩	点号	J909	界标材料	木桩
<p>X 3765744.122 Y 578992.706 J902</p>				<p>X 3765941.546 Y 578988.057 J909</p>			

制图者：王保雷、李高杰、李建华、李甜

2024年1月30日

点号	J937	界标材料	木桩	点号	J958	界标材料	木桩
点号	J977	界标材料	木桩	点号	J985	界标材料	木桩

制图者：王保雷、李高杰、李建华、李甜

2024年1月30日

点号	J1008	界标材料	木桩	点号	J1024	界标材料	木桩
点号	J1030	界标材料	木桩	点号	J1032	界标材料	木桩

制图者：王保雷、李高杰、李建华、李甜

2024年1月30日

点号	J1037	界标材料	木桩	点号	J1047	界标材料	木桩
点号	J1061	界标材料	木桩	点号	J1076	界标材料	木桩

制图者：王保雷、李高杰、李建华、李甜

2024年1月30日

点号	J1095	界标材料	木桩	点号	J1100	界标材料	木桩
<p>X 3765001.104 Y 575980.575</p> <p>J1095</p>				<p>X 3765180.017 Y 575497.460</p> <p>J1100</p>			
点号	J1112	界标材料	木桩	点号	J1146	界标材料	木桩
<p>X 3765755.239 Y 575479.013</p> <p>J1112</p>				<p>X 3766896.817 Y 575473.084</p> <p>J1146</p>			

制图者：王保雷、李高杰、李建华、李甜

2024年1月30日

点号	J1157	界标材料	木桩	点号	J1179	界标材料	木桩
点号	J1193	界标材料	木桩	点号	J1210	界标材料	木桩

制图者：王保雷、李高杰、李建华、李甜

2024年1月30日

点号	J1216	界标材料	木桩	点号	J1224	界标材料	木桩
点号		界标材料		点号		界标材料	

制图者：王保雷、李高杰、李建华、李甜

2024年1月30日

附件 勘测定界图

详见勘测定界图图册。